

ФЕДЕРАЛЬНАЯ СЛУЖБА ГОСУДАРСТВЕННОЙ СТАТИСТИКИ

УПРАВЛЕНИЕ ФЕДЕРАЛЬНОЙ СЛУЖБЫ ГОСУДАРСТВЕННОЙ СТАТИСТИКИ
ПО СЕВЕРО - КАВКАЗСКОМУ ФЕДЕРАЛЬНОМУ ОКРУГУ (СЕВЕРО - КАВКАЗСТАТ)

**ВСЕРОССИЙСКАЯ
СЕЛЬСКОХОЗЯЙСТВЕННАЯ ПЕРЕПИСЬ
2016 ГОДА**

Том 4.

**ПОСЕВНЫЕ ПЛОЩАДИ СЕЛЬСКОХОЗЯЙСТВЕННЫХ КУЛЬТУР И ПЛОЩАДИ
МНОГОЛЕТНИХ НАСАЖДЕНИЙ И ЯГОДНЫХ КУЛЬТУР
ПО РЕСПУБЛИКЕ СЕВЕРНАЯ ОСЕТИЯ-АЛАНИЯ**

Книга 1. Площади сельскохозяйственных культур и многолетних насаждений

Официальное издание

**Владикавказ
2018**

УДК 31: 63 (470.6)

ББК 65.051.532 (237)

И93

Редакционная коллегия по выпуску итогов Всероссийской сельскохозяйственной переписи 2016 года:

Скоркина Н.В. - председатель редакционной коллегии

Быкадоров О.А., Цалагова Ф.Х., Фидарова Б.К., Кодзаева С.Т., Саватеева Л.В., Бердяева Т.А.

И93 Итоги Всероссийской сельскохозяйственной переписи 2016 года: В 6 т., 2018.

Т.4.Посевные площади сельскохозяйственных культур и площади многолетних насаждений и ягодных культур по Республике Северная Осетия-Алания: кн. 1: Площади сельскохозяйственных культур и многолетних насаждений. - 158 с.: диагр.

В томе 4 представлены итоги Всероссийской сельскохозяйственной переписи 2016 года о посевных площадях сельскохозяйственных культур и площадях многолетних насаждений и ягодных культур в двух книгах в разрезе муниципальных образований РСО-Алания.

В книге 1 сборника приведены данные о размерах посевной площади сельскохозяйственных культур и многолетних насаждений по видам и категориям хозяйств; использовании площади теплиц и парников; размещены диаграммы по основным показателям наличия и использования посевных площадей. Данные представлены по РСО-Алания и в разрезе муниципальных образований РСО-Алания.

В книге 2 сборника представлены сведения о структуре посевных площадей сельскохозяйственных культур по видам и категориям хозяйств, приведены группировки объектов переписи по размеру посевных площадей основных сельскохозяйственных культур.

Данные представлены в абсолютных и относительных показателях.

УДК 31: 63 (470)

ББК 65.051.532 (237)

Управление федеральной службы государственной статистики
по Северо - Кавказскому федеральному округу, 2018

E-mail: P26_Mail@gks.ru

[http:// stavstat.gks.ru](http://stavstat.gks.ru)

ПРЕДИСЛОВИЕ

В книге 1 тома 4 представлены итоги Всероссийской сельскохозяйственной переписи 2016 г. о площадях сельскохозяйственных культур и многолетних насаждений в разрезе муниципальных образований РСО-Алания.

В сборнике содержатся данные о размерах посевных площадей, площади многолетних трав и ягодных культур в сельскохозяйственных организациях, крестьянских (фермерских) хозяйствах и у индивидуальных предпринимателей, личных подсобных и других индивидуальных хозяйствах граждан в сельских поселениях, городских округах и городских поселениях, садоводческих и дачных некоммерческих объединениях граждан.

В отдельных разделах помещены данные о размерах посевных площадей основных видов сельскохозяйственных культур, засеянных элитными семенами, об использовании площади теплиц и парников под посеvy овощей и другие посадки закрытого грунта по видам; о проведении мероприятий по повышению плодородия почв и защите растений в сельскохозяйственных организациях, крестьянских (фермерских) хозяйствах и у индивидуальных предпринимателей.

В издании представлены методологические пояснения к показателям, диаграммы по основным показателям наличия и использования посевных площадей в целом по РСО-Алания и в разрезе муниципальных образований РСО-Алания.

Аналогичный материал размещен на официальном Интернет-портале Северо-Кавказстата (stavstat.gks.ru).

Список сокращений

тыс.	- тысяча
га	- гектар
кг	- килограмм
т	- тонна
г.	- год

В сборнике приняты условные обозначения:

- - явление отсутствует
- 0,0 - значение показателя меньше 0,1
- 0,00 - значение показателя меньше 0,01
- ... - данные не публикуются в целях обеспечения конфиденциальности первичных статистических данных, полученных от респондентов, в соответствии с Федеральным законом от 29 ноября 2007 г. № 282-ФЗ «Об официальном статистическом учете и системе государственной статистики в Российской Федерации» (п. 5, ст. 4; ч. 1, ст. 9).

В отдельных случаях незначительные расхождения между итогом и суммой данных объясняются их округлением.



СОДЕРЖАНИЕ

Предисловие.....	4
Посевные площади сельскохозяйственных культур, площади многолетних насаждений и ягодных культур	
Площади сельскохозяйственных культур и многолетних насаждений	
Посевные площади в хозяйствах всех категорий	
1. Общая посевная площадь сельскохозяйственных культур под урожай 2016 года в хозяйствах всех категорий.....	12
2. Посевная площадь зерновых и зернобобовых культур под урожай 2016 года в хозяйствах всех категорий.....	13
3. Посевная площадь пшеницы под урожай 2016 года в хозяйствах всех категорий.....	14
4. Посевная площадь ячменя под урожай 2016 года в хозяйствах всех категорий.....	15
5. Посевная площадь овса под урожай 2016 года в хозяйствах всех категорий.....	16
6. Посевная площадь кукурузы на зерно под урожай 2016 года в хозяйствах всех категорий.....	17
7. Посевная площадь зернобобовых культур под урожай 2016 года в хозяйствах всех категорий.....	18
8. Посевная площадь технических культур под урожай 2016 года в хозяйствах всех категорий.....	19
9. Посевная площадь подсолнечника на зерно под урожай 2016 года в хозяйствах всех категорий.....	20
10. Посевная площадь льна-кудряша (масличного) под урожай 2016 года в хозяйствах всех категорий.....	21
11. Посевная площадь сои под урожай 2016 года в хозяйствах всех категорий.....	22
12. Посевная площадь рапса под урожай 2016 года в хозяйствах всех категорий.....	23
13. Посевная площадь картофеля под урожай 2016 года в хозяйствах всех категорий.....	24
14. Посевная площадь овощных и бахчевых культур под урожай 2016 года в хозяйствах всех категорий.....	25
15. Посевная площадь овощей открытого грунта под урожай 2016 года в хозяйствах всех категорий.....	26
16. Посевная площадь капусты всех видов, кроме цветной и брокколи (открытого грунта) под урожай 2016 года в хозяйствах всех категорий.....	27
17. Посевная площадь огурцов (открытого грунта) под урожай 2016 года в хозяйствах всех категорий.....	28
18. Посевная площадь помидоров (открытого грунта) под урожай 2016 года в хозяйствах всех категорий.....	29
19. Посевная площадь свеклы столовой (открытого грунта) под урожай 2016 года в хозяйствах всех категорий.....	30



20.	Посевная площадь моркови столовой (открытого грунта) под урожай 2016 года в хозяйствах всех категорий.....	31
21.	Посевная площадь лука репчатого (открытого грунта) под урожай 2016 года в хозяйствах всех категорий.....	32
22.	Посевная площадь чеснока (открытого грунта) под урожай 2016 года в хозяйствах всех категорий.....	33
23.	Посевная площадь зеленого горошка (открытого грунта) под урожай 2016 года в хозяйствах всех категорий.....	34
24.	Посевная площадь фасоли овощной (открытого грунта) под урожай 2016 года в хозяйствах всех категорий.....	35
25.	Посевная площадь кукурузы сахарной (открытого грунта) под урожай 2016 года в хозяйствах всех категорий.....	36
26.	Посевная площадь кабачков, патиссонов (открытого грунта) под урожай 2016 года в хозяйствах всех категорий.....	37
27.	Посевная площадь тыквы столовой (открытого грунта) под урожай 2016 года в хозяйствах всех категорий.....	38
28.	Посевная площадь перца сладкого (открытого грунта) под урожай 2016 года в хозяйствах всех категорий.....	39
29.	Посевная площадь баклажанов (открытого грунта) под урожай 2016 года в хозяйствах всех категорий.....	40
30.	Посевная площадь салатных культур (открытого грунта) под урожай 2016 года в хозяйствах всех категорий.....	41
31.	Посевная площадь зеленных культур (открытого грунта) под урожай 2016 года в хозяйствах всех категорий.....	42
32.	Посевная площадь прочих овощей (открытого грунта) под урожай 2016 года в хозяйствах всех категорий.....	43
33.	Посевная площадь продовольственных бахчевых культур под урожай 2016 года в хозяйствах всех категорий.....	44
34.	Посевная площадь арбузов столовых под урожай 2016 года в хозяйствах всех категорий.....	45
35.	Посевная площадь кормовых культур под урожай 2016 года в хозяйствах всех категорий.....	46
36.	Посевная площадь трав однолетних под урожай 2016 года в хозяйствах всех категорий.....	47
37.	Посевная площадь трав многолетних под урожай 2016 года в хозяйствах всех категорий.....	48
38.	Посевная площадь кукурузы на корм под урожай 2016 года в хозяйствах всех категорий.....	49
39.	Посевная площадь корнеплодных кормовых культур под урожай 2016 года в хозяйствах всех категорий.....	50



Посевные площади в хозяйствах населения

40.	Общая посевная площадь сельскохозяйственных культур под урожай 2016 года в хозяйствах населения.....	51
41.	Посевная площадь зерновых и зернобобовых культур под урожай 2016 года в хозяйствах населения.....	52
42.	Посевная площадь зернобобовых культур под урожай 2016 года в хозяйствах населения.....	53
43.	Посевная площадь зерновых культур по видам под урожай 2016 года в хозяйствах населения.....	54
44.	Посевная площадь зернобобовых культур по видам под урожай 2016 года в хозяйствах населения.....	55
45.	Посевная площадь технических культур под урожай 2016 года в хозяйствах населения.....	56
46.	Посевная площадь подсолнечника под урожай 2016 года в хозяйствах населения.....	57
47.	Посевная площадь картофеля под урожай 2016 года в хозяйствах населения.....	58
48.	Посевная площадь овощных и бахчевых культур под урожай 2016 года в хозяйствах населения.....	59
49.	Посевная площадь овощей открытого грунта под урожай 2016 года в хозяйствах населения.....	60
50.	Посевная площадь капусты всех видов, кроме цветной и брокколи (открытого грунта) под урожай 2016 года в хозяйствах населения.....	61
51.	Посевная площадь капусты цветной и брокколи (открытого грунта) под урожай 2016 года в хозяйствах населения.....	62
52.	Посевная площадь огурцов (открытого грунта) под урожай 2016 года в хозяйствах населения.....	63
53.	Посевная площадь помидоров (открытого грунта) под урожай 2016 года в хозяйствах населения.....	64
54.	Посевная площадь свеклы столовой (открытого грунта) под урожай 2016 года в хозяйствах населения.....	65
55.	Посевная площадь моркови столовой (открытого грунта) под урожай 2016 года в хозяйствах населения.....	66
56.	Посевная площадь лука репчатого (открытого грунта) под урожай 2016 года в хозяйствах населения.....	67
57.	Посевная площадь чеснока (открытого грунта) под урожай 2016 года в хозяйствах населения.....	68
58.	Посевная площадь зеленого горошка (открытого грунта) под урожай 2016 года в хозяйствах населения.....	69
59.	Посевная площадь фасоли овощной (открытого грунта) под урожай 2016 года в хозяйствах населения.....	70
60.	Посевная площадь кукурузы сахарной (открытого грунта) под урожай 2016 года в хозяйствах населения.....	71
61.	Посевная площадь кабачков, патиссонов (открытого грунта) под урожай 2016 года в хозяйствах населения.....	72
62.	Посевная площадь тыквы столовой (открытого грунта) под урожай 2016 года в хозяйствах населения.....	73
63.	Посевная площадь перца сладкого (открытого грунта) под урожай 2016 года в хозяйствах населения.....	74
64.	Посевная площадь баклажанов (открытого грунта) под урожай 2016 года в хозяйствах населения.....	75
65.	Посевная площадь салатных культур (открытого грунта) под урожай 2016 года в хозяйствах населения.....	76



66.	Посевная площадь зеленных культур (открытого грунта) под урожай 2016 года в хозяйствах населения.....	77
67.	Посевная площадь прочих овощей (открытого грунта) под урожай 2016 года в хозяйствах населения.....	78
68.	Посевная площадь лука-севка (открытого грунта) под урожай 2016 года в хозяйствах населения.....	79
69.	Посевная площадь продовольственных бахчевых культур под урожай 2016 года в хозяйствах населения.....	80
70.	Посевная площадь арбузов столовых под урожай 2016 года в хозяйствах населения.....	81
71.	Посевная площадь дынь под урожай 2016 года в хозяйствах населения.....	82
72.	Посевная площадь кормовых культур под урожай 2016 года в хозяйствах населения.....	83
73.	Посевная площадь кормовых культур по видам под урожай 2016 года в хозяйствах населения.....	84
74.	Посевная площадь овощей (закрытого грунта) под урожай 2016 года в хозяйствах населения.....	85
75.	Посевная площадь огурцов (закрытого грунта) под урожай 2016 года в хозяйствах населения.....	86
76.	Посевная площадь помидоров (закрытого грунта) под урожай 2016 года в хозяйствах населения.....	87
77.	Посевная площадь зеленных культур (закрытого грунта) под урожай 2016 года в хозяйствах населения.....	88
Посевные площади в личных подсобных и других индивидуальных хозяйствах граждан в сельских поселениях		
78.	Общая посевная площадь сельскохозяйственных культур под урожай 2016 года в личных подсобных и других индивидуальных хозяйствах граждан сельских поселений	90
79.	Посевная площадь картофеля под урожай 2016 года в личных подсобных и других индивидуальных хозяйствах граждан сельских поселений	91
80.	Посевная площадь овощных и бахчевых культур под урожай 2016 года в личных подсобных и других индивидуальных хозяйствах граждан сельских поселений.....	92
Посевные площади в личных подсобных и других индивидуальных хозяйствах граждан в городских округах и городских поселениях		
81.	Общая посевная площадь сельскохозяйственных культур под урожай 2016 года в личных подсобных и других индивидуальных хозяйствах граждан городских округов и городских поселений	94
82.	Посевная площадь картофеля под урожай 2016 года в личных подсобных и других индивидуальных хозяйствах граждан городских округов и городских поселений.....	95
83.	Посевная площадь овощных и бахчевых культур под урожай 2016 года в личных подсобных и других индивидуальных хозяйствах граждан городских округов и городских поселений	96



Посевные площади, засеянные элитными семенами	
84.	Посевная площадь зерновых и зернобобовых культур, засеянная элитными семенами, под урожай 2016 года в сельскохозяйственных организациях, крестьянских (фермерских) хозяйствах и у индивидуальных предпринимателей..... 98
85.	Посевная площадь кукурузы на зерно, засеянная элитными семенами, под урожай 2016 года в сельскохозяйственных организациях, крестьянских (фермерских) хозяйствах и у индивидуальных предпринимателей..... 99
86.	Посевная площадь картофеля, засеянная элитными семенами, под урожай 2016 года в сельскохозяйственных организациях, крестьянских (фермерских) хозяйствах и у индивидуальных предпринимателей..... 100
Использование площади теплиц и парников	
87.	Общая используемая в 2016 году площадь зимних, весенних теплиц и парников в сельскохозяйственных организациях, крестьянских (фермерских) хозяйствах и у индивидуальных предпринимателей..... 102
Мероприятия по повышению плодородия почв и защите растений	
88.	Внесение минеральных удобрений под урожай 2016 года в сельскохозяйственных организациях..... 104
89.	Удельный вес удобренной площади минеральными удобрениями под урожай 2016 года в сельскохозяйственных организациях, крестьянских (фермерских) хозяйствах и у индивидуальных предпринимателей..... 105
90.	Внесение органических удобрений под урожай 2016 года в сельскохозяйственных организациях, крестьянских (фермерских) хозяйствах и у индивидуальных предпринимателей..... 106
91.	Площадь, обработанная пестицидами под урожай 2016 года в сельскохозяйственных организациях, крестьянских (фермерских) хозяйствах и у индивидуальных предпринимателей..... 107
Площади многолетних насаждений в хозяйствах всех категорий	
92.	Площади многолетних плодовых насаждений и ягодных культур в хозяйствах всех категорий 109
93.	Площади многолетних семечковых плодовых насаждений по видам в хозяйствах всех категорий, сельскохозяйственных организациях, крестьянских (фермерских) хозяйствах и индивидуальных предпринимателей 111
94.	Площади многолетних косточковых плодовых насаждений по видам в хозяйствах всех категорий, сельскохозяйственных организациях 117
95.	Площади многолетних орехоплодных насаждений по видам в хозяйствах всех категорий 121
96.	Площади ягодных культур по видам в хозяйствах всех категорий 123
97.	Структура площадей многолетних плодовых насаждений и ягодных культур по видам в хозяйствах всех категорий 125
98.	Площади виноградников в хозяйствах всех категорий 127



Площади многолетних насаждений в хозяйствах населения

99. Площади многолетних плодовых насаждений и ягодных культур в хозяйствах населения	129
100. Площади многолетних семечковых плодовых насаждений по видам в хозяйствах населения	130
101. Площади многолетних косточковых плодовых насаждений по видам в хозяйствах населения	131
102. Площади многолетних орехоплодных насаждений по видам в хозяйствах населения	132
103. Площади многолетних субтропических плодовых насаждений по видам в хозяйствах населения	133
104. Площади ягодных культур по видам в хозяйствах населения	134
105. Структура площадей многолетних плодовых насаждений и ягодных культур по видам в хозяйствах населения	135
106. Площади виноградников в хозяйствах населения	137

Структура площадей многолетних насаждений по категориям хозяйств

107. Структура площадей многолетних плодовых насаждений и ягодных культур по категориям хозяйств	139
108. Структура площадей многолетних семечковых плодовых насаждений по категориям хозяйств	140
109. Структура площадей многолетних косточковых плодовых насаждений по категориям хозяйств	141
Методологические пояснения.....	142
Диаграммы.....	145





ПОСЕВНЫЕ ПЛОЩАДИ
В ХОЗЯЙСТВАХ ВСЕХ
КАТЕГОРИЙ

ПОСЕВНЫЕ ПЛОЩАДИ СЕЛЬСКОХОЗЯЙСТВЕННЫХ КУЛЬТУР И ПЛОЩАДИ МНОГОЛЕТНИХ НАСАЖДЕНИЙ И ЯГОДНЫХ КУЛЬТУР

Площади сельскохозяйственных культур и многолетних насаждений

Посевные площади в хозяйствах всех категорий

1. ОБЩАЯ ПОСЕВНАЯ ПЛОЩАДЬ СЕЛЬСКОХОЗЯЙСТВЕННЫХ КУЛЬТУР ПОД УРОЖАЙ 2016 ГОДА В ХОЗЯЙСТВАХ ВСЕХ КАТЕГОРИЙ

(гектаров)

	Хозяйства всех категорий	в том числе									хозяйства населения
		сельскохо- зяйственные организации	в том числе					крестьянские (фермерские) хозяйства и индиви- дуальные предприни- матели	в том числе		
			сельскохозяйст- венные организации, не относящиеся к субъектам малого предприни- мательства	малые пред- приятия	в том числе		подсобные сельскохо- зяйственные предприятия несельскохо- зяйственных организаций		крестьянские (фермерские) хозяйства	индиви- дуальные предприни- матели	
					малые предприятия (без микропред- приятий)	микро- предприя- тия					
1	2	3	4	5	6	7	8	9	10	11	
Республика Северная Осетия - Алания	174389,4	115933,7	14238,9	91148,6	24379,4	66769,2	10546,2	52201,2	5544,9	46656,3	6254,5
Муниципальные районы Республики Северная Осетия-Алания	174232,7	115912,7	14238,9	91127,6	24358,4	66769,2	10546,2	52181,2	5544,9	46636,3	6138,8
Алагирский муниципальный район	9225,2	6226,7	158,7	6068,0	...	4535,0	-	2587,5	850,0	1737,5	411,0
Ардонский муниципальный район	17621,2	10818,6	521,0	10107,6	...	8920,6	190,0	5887,1	1217,1	4670,0	915,5
Дигорский муниципальный район	14933,7	8826,6	1948,6	6878,0	...	3802,0	-	5712,5	...	5638,5	394,6
Ирафский муниципальный район	12301,0	5334,0	710,0	4578,0	-	4578,0	...	6348,0	171,0	6177,0	619,0
Кировский муниципальный район	15992,7	7093,7	-	7054,7	...	4118,7	...	8337,1	78,8	8258,3	561,9
Моздокский муниципальный район	61719,6	45487,2	...	31915,0	10951,0	20964,0	10254,2	15658,3	...	15617,3	574,1
Правобережный муниципальный район	21674,9	15418,2	5012,2	10406,0	...	8282,0	-	5492,5	2935,0	2557,5	764,2
Пригородный муниципальный район	20764,4	16707,7	2570,4	14120,3	2551,4	11568,9	...	2158,2	178,0	1980,2	1898,5
Городские округа Республики Северная Осетия-Алания	156,7	...	-	-	-	...	-	...	115,7
город Владикавказ	156,7	...	-	-	-	...	-	...	115,7



2. ПОСЕВНАЯ ПЛОЩАДЬ ЗЕРНОВЫХ И ЗЕРНОБОБОВЫХ КУЛЬТУР ПОД УРОЖАЙ 2016 ГОДА В ХОЗЯЙСТВАХ ВСЕХ КАТЕГОРИЙ
(гектаров)

	Хозяйства всех категорий	в том числе									хозяйства населения
		сельскохозяйственные организации	в том числе					крестьянские (фермерские) хозяйства и индивидуальные предприниматели	в том числе		
			сельскохозяйственные организации, не относящиеся к субъектам малого предпринимательства	малые предприятия	в том числе		подсобные сельскохозяйственные предприятия несельскохозяйственных организаций		крестьянские (фермерские) хозяйства	индивидуальные предприниматели	
					малые предприятия (без микро- предприятий)	микро- предприятия					
1	2	3	4	5	6	7	8	9	10	11	
Республика Северная Осетия - Алания	132003,6	84580,2	10264,5	67892,2	16195,4	51696,8	6423,5	45903,5	5098,3	40805,2	1519,9
Муниципальные районы Республики Северная Осетия-Алания	131977,2	84559,2	10264,5	67871,2	16174,4	51696,8	6423,5	45903,5	5098,3	40805,2	1514,6
Алагирский муниципальный район	7911,2	5425,4	113,4	5312,0	...	4535,0	-	2440,5	801,5	1639,0	45,3
Ардонский муниципальный район	15385,2	9392,3	521,0	8681,3	...	7604,3	190,0	5634,1	1133,1	4501,0	358,8
Дигорский муниципальный район	14438,0	8660,6	1948,6	6712,0	...	3746,0	-	5666,5	...	5592,5	110,9
Ирафский муниципальный район	10706,9	4394,5	560,0	3799,0	-	3799,0	...	6112,5	171,0	5941,5	199,9
Кировский муниципальный район	14479,6	6203,2	-	6164,2	...	4096,2	...	8079,8	78,8	8001,0	196,6
Моздокский муниципальный район	36808,4	25792,0	...	17884,0	5455,0	12429,0	6156,0	10998,5	...	10968,5	17,9
Правобережный муниципальный район	17290,7	11863,7	3146,2	8717,5	...	6745,5	-	5175,5	2696,0	2479,5	251,5
Пригородный муниципальный район	14957,3	12827,5	2223,3	10601,2	1859,4	8741,8	...	1796,1	113,9	1682,2	333,8
Городские округа Республики Северная Осетия-Алания	26,3	...	-	-	-	-	-	-	5,3
город Владикавказ	26,3	...	-	-	-	-	-	-	5,3



3. ПОСЕВНАЯ ПЛОЩАДЬ ПШЕНИЦЫ ПОД УРОЖАЙ 2016 ГОДА В ХОЗЯЙСТВАХ ВСЕХ КАТЕГОРИЙ
(гектаров)

	Хозяйства всех категорий	сельскохозяйственные организации	в том числе								хозяйства населения
			сельскохозяйственные организации, не относящиеся к субъектам малого предпринимательства	малые предприятия	в том числе		подсобные сельскохозяйственные предприятия несельскохозяйственных организаций	крестьянские (фермерские) хозяйства и индивидуальные предприниматели	в том числе		
					малые предприятия (без микропредприятий)	микропредприятия			крестьянские (фермерские) хозяйства	индивидуальные предприниматели	
1	2	3	4	5	6	7	8	9	10	11	
Республика Северная Осетия - Алания	32778,9	23700,5	1988,0	16525,5	5136,0	11389,5	5187,0	9078,4	-	9078,4	-
Муниципальные районы Республики Северная Осетия-Алания	32778,9	23700,5	1988,0	16525,5	5136,0	11389,5	5187,0	9078,4	-	9078,4	-
Алагирский муниципальный район	-	-	-	-	-	-	-
Ардонский муниципальный район	-	...	-	...	-	-	-	-	-
Дигорский муниципальный район	...	-	-	-	-	-	-	...	-	...	-
Ирафский муниципальный район	-	-	-	-	-	-	-	-	-	-	-
Кировский муниципальный район	1120,9	739,0	-	700,0	...	220,0	...	381,9	-	381,9	-
Моздокский муниципальный район	29192,5	20521,0	...	13791,0	3679,0	10112,0	5148,0	8671,5	-	8671,5	-
Правобережный муниципальный район	1034,5	1034,5	...	734,5	-	-	-	-	-
Пригородный муниципальный район	1226,0	1226,0	...	1120,0	635,0	...	-	-	-	-	-
Городские округа Республики Северная Осетия-Алания	-	-	-	-	-	-	-	-	-	-	-
город Владикавказ	-	-	-	-	-	-	-	-	-	-	-



4. ПОСЕВНАЯ ПЛОЩАДЬ ЯЧМЕНЯ ПОД УРОЖАЙ 2016 ГОДА В ХОЗЯЙСТВАХ ВСЕХ КАТЕГОРИЙ
(гектаров)

	Хозяйства всех категорий	в том числе									хозяйства населения
		сельскохозяйственные организации	в том числе					крестьянские (фермерские) хозяйства и индивидуальные предприниматели	в том числе		
			сельскохозяйственные организации, не относящиеся к субъектам малого предпринимательства	малые предприятия	в том числе		подсобные сельскохозяйственные предприятия несельскохозяйственных организаций		крестьянские (фермерские) хозяйства	индивидуальные предприниматели	
					малые предприятия (без микро- предприятий)	микро- предприятия					
1	2	3	4	5	6	7	8	9	10	11	
Республика Северная Осетия - Алания	4117,0	3519,0	320,0	2787,0	1095,0	1692,0	...	598,0	...	588,0	-
Муниципальные районы Республики Северная Осетия-Алания	4117,0	3519,0	320,0	2787,0	1095,0	1692,0	...	598,0	...	588,0	-
Алагирский муниципальный район	-	-	-	-	-	-	-	-	-	-	-
Ардонский муниципальный район	-	...	-	...	-	-	-	-	-
Дигорский муниципальный район	-	-	-	-	-	-	-	-	-	-	-
Ирафский муниципальный район	-	-	-	-	-	-	-	-	-	-	-
Кировский муниципальный район	538,0	...	-	-	...	-	...	-
Моздокский муниципальный район	2899,0	2321,0	...	1809,0	711,0	1098,0	...	578,0	-	578,0	-
Правобережный муниципальный район	300,0	290,0	-	-	-
Пригородный муниципальный район	280,0	280,0	...	200,0	-	-	-	-	-
Городские округа Республики Северная Осетия-Алания	-	-	-	-	-	-	-	-	-	-	-
город Владикавказ	-	-	-	-	-	-	-	-	-	-	-



5. ПОСЕВНАЯ ПЛОЩАДЬ ОВСА ПОД УРОЖАЙ 2016 ГОДА В ХОЗЯЙСТВАХ ВСЕХ КАТЕГОРИЙ
(гектаров)

	Хозяйства всех категорий	в том числе									хозяйства населения
		сельско- хозяйствен- ные организации	в том числе					крестьянские (фермерские) хозяйства и индивидуальные предприниматели	в том числе		
			сельскохозяйст- венные организации, не относящиеся к субъектам малого предпринимат- ельства	малые пред- приятия	в том числе		подсобные сельскохо- зяйственные предприятия несельско- хозяйствен- ных организаций		крестьянские (фермерские) хозяйства	индиви- дуальные предпри- ниматели	
1	2	3	4	5	6	7	8	9	10	11	
Республика Северная Осетия - Алания	1135,7	1067,0	...	937,0	705,0	232,0	...	68,0	38,0	...	0,7
Муниципальные районы Республики Северная Осетия-Алания	1135,7	1067,0	...	937,0	705,0	232,0	...	68,0	38,0	...	0,7
Алагирский муниципальный район	...	-	-	-	-	-	-	-	-	-	...
Ардонский муниципальный район	...	-	-	-	-	-	-	-	-	-	...
Дигорский муниципальный район	-	-	-	-	-	-	-	-	-	-	-
Ирафский муниципальный район	-	-	-	-	-	-	-	-	-	-	-
Кировский муниципальный район	-	-	-	-	-	-	-	-	-	-	-
Моздокский муниципальный район	807,3	767,0	-	667,0	545,0	40,0	0,3
Правобережный муниципальный район	138,0	...	-	-	...
Пригородный муниципальный район	190,0	190,0	-	-	-	-
Городские округа Республики Северная Осетия-Алания	-	-	-	-	-	-	-	-	-	-	-
город Владикавказ	-	-	-	-	-	-	-	-	-	-	-



6. ПОСЕВНАЯ ПЛОЩАДЬ КУКУРУЗЫ НА ЗЕРНО ПОД УРОЖАЙ 2016 ГОДА В ХОЗЯЙСТВАХ ВСЕХ КАТЕГОРИЙ
(гектаров)

	Хозяйства всех категорий	в том числе									хозяйства населения
		сельско- хозяйствен- ные организации	сельскохозяйст- венные организации, не относящиеся к субъектам малого предпринимат- ельства	малые пред- приятия	в том числе		подсобные сельско- хозяйствен- ные предприятия несельскохо- зяйственных организаций	крестьянские (фермерские) хозяйства и индивидуальные предприниматели	в том числе		
					малые пред- приятия (без микро- предприя- тий)	микро- предприя- тия			крестьянские (фермерские) хозяйства	индиви- дуальные предпри- ниматели	
1	2	3	4	5	6	7	8	9	10	11	
Республика Северная Осетия - Алания	91577,8	54325,7	7856,5	46240,7	8709,4	37531,3	228,5	35931,1	5030,3	30900,8	1321,0
Муниципальные районы Республики Северная Осетия-Алания	91551,7	54304,7	7856,5	46219,7	8688,4	37531,3	228,5	35931,1	5030,3	30900,8	1316,0
Алагирский муниципальный район	7790,0	5305,4	113,4	5192,0	...	4535,0	-	2440,5	801,5	1639,0	44,1
Ардонский муниципальный район	15189,3	9232,3	521,0	8521,3	...	7444,3	190,0	5614,1	1133,1	4481,0	342,9
Дигорский муниципальный район	14392,3	8660,6	1948,6	6712,0	...	3746,0	-	5641,5	...	5567,5	90,2
Ирафский муниципальный район	10640,8	4394,5	560,0	3799,0	-	3799,0	...	6112,5	171,0	5941,5	133,8
Кировский муниципальный район	12643,0	4824,2	-	4824,2	...	3510,2	-	7687,9	78,8	7609,1	130,9
Моздокский муниципальный район	1895,2	...	-	-	1501,0	-	1501,0	17,2
Правобережный муниципальный район	15739,9	10379,2	2706,2	7673,0	...	6083,0	-	5137,5	2658,0	2479,5	223,2
Пригородный муниципальный район	13261,1	11131,5	2007,3	9121,2	1064,4	8056,8	...	1796,1	113,9	1682,2	333,6
Городские округа Республики Северная Осетия-Алания	26,1	...	-	-	-	-	-	-	5,1
город Владикавказ	26,1	...	-	-	-	-	-	-	5,1



7. ПОСЕВНАЯ ПЛОЩАДЬ ЗЕРНОБОБОВЫХ КУЛЬТУР ПОД УРОЖАЙ 2016 ГОДА В ХОЗЯЙСТВАХ ВСЕХ КАТЕГОРИЙ
(гектаров)

	Хозяйства всех категорий	в том числе									хозяйства населения
		сельскохозяйственные организации	в том числе					крестьянские (фермерские) хозяйства и индивидуальные предприниматели	в том числе		
			сельскохозяйственные организации, не относящиеся к субъектам малого предпринимательства	малые предприятия	в том числе		подсобные сельскохозяйственные предприятия несельскохозяйственных организаций		крестьянские (фермерские) хозяйства	индивидуальные предприниматели	
					малые предприятия (без микро- предприятий)	микро- предприятия					
1	2	3	4	5	6	7	8	9	10	11	
Республика Северная Осетия - Алания	2038,1	1656,0	...	1090,0	188,0	-	188,0	194,1
Муниципальные районы Республики Северная Осетия- Алания	2037,8	1656,0	...	1090,0	188,0	-	188,0	193,8
Алагирский муниципальный район	0,8	-	-	-	-	-	-	-	-	-	0,8
Ардонский муниципальный район	15,7	-	-	-	-	-	-	-	-	-	15,7
Дигорский муниципальный район	20,6	-	-	-	-	-	-	-	-	-	20,6
Ирафский муниципальный район	66,1	-	-	-	-	-	-	-	-	-	66,1
Кировский муниципальный район	65,5	-	-	-	-	-	-	-	-	-	65,5
Моздокский муниципальный район	1844,4	1656,0	...	1090,0	188,0	-	188,0	0,4
Правобережный муниципальный район	24,5	-	-	-	-	-	-	-	-	-	24,5
Пригородный муниципальный район	0,2	-	-	-	-	-	-	-	-	-	0,2
Городские округа Республики Северная Осетия-Алания	0,3	-	-	-	-	-	-	-	-	-	0,3
город Владикавказ	0,3	-	-	-	-	-	-	-	-	-	0,3



8. ПОСЕВНАЯ ПЛОЩАДЬ ТЕХНИЧЕСКИХ КУЛЬТУР ПОД УРОЖАЙ 2016 ГОДА В ХОЗЯЙСТВАХ ВСЕХ КАТЕГОРИЙ
(гектаров)

	Хозяйства всех категорий	в том числе									хозяйства населения
		сельскохозяйственные организации	в том числе					крестьянские (фермерские) хозяйства и индивидуальные предприниматели	в том числе		
			сельскохозяйственные организации, не относящиеся к субъектам малого предпринимательства	малые предприятия	в том числе		подсобные сельскохозяйственные предприятия несельскохозяйственных организаций		крестьянские (фермерские) хозяйства	индивидуальные предприниматели	
					малые предприятия (без микро- предприятий)	микро- предприятия					
1	2	3	4	5	6	7	8	9	10	11	
Республика Северная Осетия - Алания	26579,9	22247,0	3516,0	14680,8	5420,0	9260,8	4050,2	4328,8	...	4317,8	4,1
Муниципальные районы Республики Северная Осетия- Алания	26579,3	22247,0	3516,0	14680,8	5420,0	9260,8	4050,2	4328,8	...	4317,8	3,5
Алагирский муниципальный район	0,0	-	-	-	-	-	-	-	-	-	0,0
Ардонский муниципальный район	65,1	...	-	...	-	...	-	-	-	-	0,1
Дигорский муниципальный район	0,0	-	-	-	-	-	-	-	-	-	0,0
Ирафский муниципальный район	40,3	-	-	-	-	-	-	...	-	...	0,3
Кировский муниципальный район	140,0	-	-	-	-	-	-	140,0	-	140,0	...
Моздокский муниципальный район	22418,6	18268,2	...	12652,0	4980,0	7672,0	4050,2	4148,8	...	4137,8	1,6
Правобережный муниципальный район	3205,4	3205,0	...	1355,0	...	1225,0	-	-	-	-	0,4
Пригородный муниципальный район	709,8	708,8	...	608,8	-	-	-	-	1,0
Городские округа Республики Северная Осетия-Алания	0,6	-	-	-	-	-	-	-	-	-	0,6
город Владикавказ	0,6	-	-	-	-	-	-	-	-	-	0,6



9. ПОСЕВНАЯ ПЛОЩАДЬ ПОДСОЛНЕЧНИКА НА ЗЕРНО ПОД УРОЖАЙ 2016 ГОДА В ХОЗЯЙСТВАХ ВСЕХ КАТЕГОРИЙ
(гектаров)

	Хозяйства всех категорий	в том числе									хозяйства населения
		сельскохозяйственные организации	в том числе					крестьянские (фермерские) хозяйства и индивидуальные предприниматели	в том числе		
			сельскохозяйственные организации, не относящиеся к субъектам малого предпринимательства	малые предприятия	в том числе		подсобные сельскохозяйственные предприятия несельскохозяйственных организаций		крестьянские (фермерские) хозяйства	индивидуальные предприниматели	
					малые предприятия (без микро- предприятий)	микро- предприятия					
1	2	3	4	5	6	7	8	9	10	11	
Республика Северная Осетия - Алания	3420,1	3266,0	...	2290,0	390,0	1900,0	...	150,0	-	150,0	4,1
Муниципальные районы Республики Северная Осетия- Алания	3419,5	3266,0	...	2290,0	390,0	1900,0	...	150,0	-	150,0	3,5
Алагирский муниципальный район	0,0	-	-	-	-	-	-	-	-	-	0,0
Ардонский муниципальный район	0,1	-	-	-	-	-	-	-	-	-	0,1
Дигорский муниципальный район	0,0	-	-	-	-	-	-	-	-	-	0,0
Ирафский муниципальный район	0,3	-	-	-	-	-	-	-	-	-	0,3
Кировский муниципальный район	...	-	-	-	-	-	-	-	-	-	...
Моздокский муниципальный район	2387,6	2236,0	...	1560,0	150,0	-	150,0	1,6
Правобережный муниципальный район	1030,4	1030,0	...	730,0	-	-	-	-	0,4
Пригородный муниципальный район	1,0	-	-	-	-	-	-	-	-	-	1,0
Городские округа Республики Северная Осетия-Алания	0,6	-	-	-	-	-	-	-	-	-	0,6
город Владикавказ	0,6	-	-	-	-	-	-	-	-	-	0,6



10. ПОСЕВНАЯ ПЛОЩАДЬ ЛЬНА-КУДРЯША (МАСЛИЧНОГО) ПОД УРОЖАЙ 2016 ГОДА В ХОЗЯЙСТВАХ ВСЕХ КАТЕГОРИЙ

(гектаров)

	Хозяйства всех категорий	в том числе									хозяйства населения
		сельскохозяйственные организации	в том числе					крестьянские (фермерские) хозяйства и индивидуальные предприниматели	в том числе		
			сельскохозяйственные организации, не относящиеся к субъектам малого предпринимательства	малые предприятия	в том числе		подсобные сельскохозяйственные предприятия несельскохозяйственных организаций		крестьянские (фермерские) хозяйства	индивидуальные предприниматели	
					малые предприятия (без микро- предприятий)	микро- предприятия					
1	2	3	4	5	6	7	8	9	10	11	
Республика Северная Осетия - Алания	10456,2	9044,2	...	6770,0	2204,0	4566,0	2021,2	1412,0	-	1412,0	-
Муниципальные районы Республики Северная Осетия- Алания	10456,2	9044,2	...	6770,0	2204,0	4566,0	2021,2	1412,0	-	1412,0	-
Алагирский муниципальный район	-	-	-	-	-	-	-	-	-	-	-
Ардонский муниципальный район	-	-	-	-	-	-	-	-	-	-	-
Дигорский муниципальный район	-	-	-	-	-	-	-	-	-	-	-
Ирафский муниципальный район	-	-	-	-	-	-	-	-	-	-	-
Кировский муниципальный район	-	-	-	-	-	-	-	-	-	-	-
Моздокский муниципальный район	10456,2	9044,2	...	6770,0	2204,0	4566,0	2021,2	1412,0	-	1412,0	-
Правобережный муниципальный район	-	-	-	-	-	-	-	-	-	-	-
Пригородный муниципальный район	-	-	-	-	-	-	-	-	-	-	-
Городские округа Республики Северная Осетия-Алания	-	-	-	-	-	-	-	-	-	-	-
город Владикавказ	-	-	-	-	-	-	-	-	-	-	-



11. ПОСЕВНАЯ ПЛОЩАДЬ СОИ ПОД УРОЖАЙ 2016 ГОДА В ХОЗЯЙСТВАХ ВСЕХ КАТЕГОРИЙ
(гектаров)

	Хозяйства всех категорий	в том числе									
		сельскохозяйственные организации	в том числе					крестьянские (фермерские) хозяйства и индивидуальные предприниматели	в том числе		хозяйства населения
			сельскохозяйственные организации, не относящиеся к субъектам малого предпринимательства	малые предприятия	в том числе		подсобные сельскохозяйственные предприятия несельскохозяйственных организаций		крестьянские (фермерские) хозяйства	индивидуальные предприниматели	
					малые предприятия (без микро- предприятий)	микро- предприятия					
1	2	3	4	5	6	7	8	9	10	11	
Республика Северная Осетия - Алания	3688,8	3401,8	1705,0	1696,8	...	1386,8	-	287,0	...	276,0	-
Муниципальные районы Республики Северная Осетия-Алания	3688,8	3401,8	1705,0	1696,8	...	1386,8	-	287,0	...	276,0	-
Алагирский муниципальный район	-	-	-	-	-	-	-	-	-	-	-
Ардонский муниципальный район	-	...	-	...	-	-	-	-	-
Дигорский муниципальный район	-	-	-	-	-	-	-	-	-	-	-
Ирафский муниципальный район	...	-	-	-	-	-	-	...	-	...	-
Кировский муниципальный район	140,0	-	-	-	-	-	-	140,0	-	140,0	-
Моздокский муниципальный район	560,0	-	...	-	-
Правобережный муниципальный район	2175,0	2175,0	-	...	-	-	-	-	-
Пригородный муниципальный район	708,8	708,8	...	608,8	-	-	-	-	-
Городские округа Республики Северная Осетия-Алания	-	-	-	-	-	-	-	-	-	-	-
город Владикавказ	-	-	-	-	-	-	-	-	-	-	-



12. ПОСЕВНАЯ ПЛОЩАДЬ РАПСА ПОД УРОЖАЙ 2016 ГОДА В ХОЗЯЙСТВАХ ВСЕХ КАТЕГОРИЙ
(гектаров)

	Хозяйства всех категорий	в том числе									хозяйства населения
		сельскохо- зяйственные организации	в том числе					крестьянские (фермерские) хозяйства и индиви- дуальные предприни- матели	в том числе		
			сельскохозяйст- венные организации, не относящиеся к субъектам малого предприни- мательства	малые пред- приятия	в том числе		подсобные сельскохо- зяйственные предприятия несельскохо- зяйственных организаций		крестьянские (фермерские) хозяйства	индиви- дуальные предприни- матели	
					малые предприятия (без микро- предприятий)	микро- предприя- тия					
1	2	3	4	5	6	7	8	9	10	11	
Республика Северная Осетия - Алания	8145,8	5699,0	...	3180,0	...	1408,0	...	2446,8	-	2446,8	-
Муниципальные районы Республики Северная Осетия-Алания	8145,8	5699,0	...	3180,0	...	1408,0	...	2446,8	-	2446,8	-
Алагирский муниципальный район	-	-	-	-	-	-	-	-	-	-	-
Ардонский муниципальный район	-	-	-	-	-	-	-	-	-	-	-
Дигорский муниципальный район	-	-	-	-	-	-	-	-	-	-	-
Ирафский муниципальный район	-	-	-	-	-	-	-	-	-	-	-
Кировский муниципальный район	-	-	-	-	-	-	-	-	-	-	-
Моздокский муниципальный район	8145,8	5699,0	...	3180,0	...	1408,0	...	2446,8	-	2446,8	-
Правобережный муниципальный район	-	-	-	-	-	-	-	-	-	-	-
Пригородный муниципальный район	-	-	-	-	-	-	-	-	-	-	-
Городские округа Республики Северная Осетия-Алания	-	-	-	-	-	-	-	-	-	-	-
город Владикавказ	-	-	-	-	-	-	-	-	-	-	-



13. ПОСЕВНАЯ ПЛОЩАДЬ КАРТОФЕЛЯ ПОД УРОЖАЙ 2016 ГОДА В ХОЗЯЙСТВАХ ВСЕХ КАТЕГОРИЙ
(гектаров)

	Хозяйства всех категорий	в том числе									
		сельскохозяйственные организации	в том числе				крестьянские (фермерские) хозяйства и индивидуальные предприниматели	в том числе		хозяйства населения	
			сельскохозяйственные организации, не относящиеся к субъектам малого предпринимательства	малые предприятия	в том числе			крестьянские (фермерские) хозяйства	индивидуальные предприниматели		
1	2	3	4	5	6	7	8	9	10	11	
Республика Северная Осетия - Алания	5184,7	1953,3	129,3	1804,0	474,0	1330,0	20,0	906,2	302,5	603,7	2325,2
Муниципальные районы Республики Северная Осетия- Алания	5125,9	1953,3	129,3	1804,0	474,0	1330,0	20,0	886,2	302,5	583,7	2286,4
Алагирский муниципальный район	432,5	-	-	97,0	8,5	88,5	215,2
Ардонский муниципальный район	872,7	581,3	-	581,3	...	471,3	-	137,0	46,0	91,0	154,4
Дигорский муниципальный район	304,8	120,0	-	120,0	...	20,0	-	40,0	-	40,0	144,8
Ирафский муниципальный район	373,0	...	-	...	-	38,5	-	38,5	288,5
Кировский муниципальный район	244,8	...	-	...	-	...	-	77,5	-	77,5	154,8
Моздокский муниципальный район	191,7	...	-	-	-	-	-	-	177,7
Правобережный муниципальный район	542,4	49,2	...	38,2	...	16,2	-	282,0	204,0	78,0	211,2
Пригородный муниципальный район	2164,0	1010,0	113,0	883,0	113,0	770,0	...	214,2	44,0	170,2	939,8
Городские округа Республики Северная Осетия-Алания	58,8	-	-	-	-	-	-	...	-	...	38,8
город Владикавказ	58,8	-	-	-	-	-	-	...	-	...	38,8



14. ПОСЕВНАЯ ПЛОЩАДЬ ОВОЩНЫХ И БАХЧЕВЫХ КУЛЬТУР ПОД УРОЖАЙ 2016 ГОДА В ХОЗЯЙСТВАХ ВСЕХ КАТЕГОРИЙ
(гектаров)

	Хозяйства всех категорий	в том числе									хозяйства населения
		сельскохозяйственные организации	в том числе					крестьянские (фермерские) хозяйства и индивидуальные предприниматели	в том числе		
			сельскохозяйственные организации, не относящиеся к субъектам малого предпринимательства	малые предприятия	в том числе		подсобные сельскохозяйственные предприятия несельскохозяйственных организаций		крестьянские (фермерские) хозяйства	индивидуальные предприниматели	
					малые предприятия (без микро- предприятий)	микро- предприятия					
1	2	3	4	5	6	7	8	9	10	11	
Республика Северная Осетия - Алания	2853,1	749,4	37,1	697,8	537,0	160,8	...	322,9	25,1	297,8	1780,8
Муниципальные районы Республики Северная Осетия- Алания	2782,2	749,4	37,1	697,8	537,0	160,8	...	322,9	25,1	297,8	1709,9
Алагирский муниципальный район	110,9	-	-	-	-	-	-	-	-	-	110,9
Ардонский муниципальный район	222,3	82,0	-	82,0	-	82,0	-	...	-	...	135,3
Дигорский муниципальный район	129,1	26,0	-	26,0	...	16,0	-	...	-	...	97,1
Ирафский муниципальный район	88,1	...	-	-	-	-	-	...	76,6
Кировский муниципальный район	630,8	413,0	-	413,0	-	35,8	-	35,8	182,0
Моздокский муниципальный район	723,4	124,0	-	114,0	114,0	-	...	233,0	-	233,0	366,4
Правобережный муниципальный район	163,1	40,3	-	...	-	-	117,8
Пригородный муниципальный район	714,3	59,6	32,1	27,5	...	20,5	-	31,1	20,1	11,0	623,6
Городские округа Республики Северная Осетия-Алания	70,9	-	-	-	-	-	-	-	-	-	70,9
город Владикавказ	70,9	-	-	-	-	-	-	-	-	-	70,9

15. ПОСЕВНАЯ ПЛОЩАДЬ ОВОЩЕЙ ОТКРЫТОГО ГРУНТА ПОД УРОЖАЙ 2016 ГОДА В ХОЗЯЙСТВАХ ВСЕХ КАТЕГОРИЙ
(гектаров)

	Хозяйства всех категорий	в том числе									хозяйства населения
		сельскохозяйственные организации	в том числе					крестьянские (фермерские) хозяйства и индивидуальные предприниматели	в том числе		
			сельскохозяйственные организации, не относящиеся к субъектам малого предпринимательства	малые предприятия	в том числе		подсобные сельскохозяйственные предприятия несельскохозяйственных организаций		крестьянские (фермерские) хозяйства	индивидуальные предприниматели	
					малые предприятия (без микро- предприятий)	микро- предприятия					
1	2	3	4	5	6	7	8	9	10	11	
Республика Северная Осетия - Алания	2669,8	601,9	37,1	550,3	390,0	160,3	...	320,9	25,1	295,8	1747,0
Муниципальные районы Республики Северная Осетия- Алания	2600,9	601,9	37,1	550,3	390,0	160,3	...	320,9	25,1	295,8	1678,1
Алагирский муниципальный район	109,4	-	-	-	-	-	-	-	-	-	109,4
Ардонский муниципальный район	221,2	82,0	-	82,0	-	82,0	-	...	-	...	134,2
Дигорский муниципальный район	128,8	26,0	-	26,0	...	16,0	-	...	-	...	96,8
Ирафский муниципальный район	88,0	...	-	-	-	-	-	...	76,5
Кировский муниципальный район	549,3	337,5	-	337,5	-	35,8	-	35,8	176,0
Моздокский муниципальный район	630,8	52,0	-	42,0	42,0	-	...	233,0	-	233,0	345,8
Правобережный муниципальный район	161,5	40,3	-	...	-	-	116,2
Пригородный муниципальный район	711,9	59,6	32,1	27,5	...	20,5	-	29,1	20,1	9,0	623,2
Городские округа Республики Северная Осетия-Алания	69,0	-	-	-	-	-	-	-	-	-	69,0
город Владикавказ	69,0	-	-	-	-	-	-	-	-	-	69,0



16. ПОСЕВНАЯ ПЛОЩАДЬ КАПУСТЫ ВСЕХ ВИДОВ, КРОМЕ ЦВЕТНОЙ И БРОККОЛИ (ОТКРЫТОГО ГРУНТА) ПОД УРОЖАЙ 2016 ГОДА В ХОЗЯЙСТВАХ ВСЕХ КАТЕГОРИЙ

(гектаров)

	Хозяйства всех категорий	в том числе									хозяйства населения
		сельскохозяйственные организации	сельскохозяйственные организации, не относящиеся к субъектам малого предпринимательства	малые предприятия	в том числе		подсобные сельскохозяйственные предприятия несельскохозяйственных организаций	крестьянские (фермерские) хозяйства и индивидуальные предприниматели	в том числе		
					малые предприятия (без микро- предприятий)	микро- предприятия			крестьянские (фермерские) хозяйства	индивидуальные предприниматели	
1	2	3	4	5	6	7	8	9	10	11	
Республика Северная Осетия - Алания	158,1	60,0	16,0	40,0	11,5	28,5	...	14,5	6,0	8,5	83,6
Муниципальные районы Республики Северная Осетия- Алания	156,4	60,0	16,0	40,0	11,5	28,5	...	14,5	6,0	8,5	81,9
Алагирский муниципальный район	3,0	-	-	-	-	-	-	-	-	-	3,0
Ардонский муниципальный район	30,1	20,0	-	20,0	-	20,0	-	...	-	...	5,1
Дигорский муниципальный район	6,6	...	-	-	-	-	-	-	3,6
Ирафский муниципальный район	6,4	-	-	-	-	-	-	-	-	-	6,4
Кировский муниципальный район	5,1	-	-	-	-	-	-	-	-	-	5,1
Моздокский муниципальный район	19,5	...	-	-	...	-	-	-	10,5
Правобережный муниципальный район	5,4	-	-	-	-	-	-	-	-	-	5,4
Пригородный муниципальный район	80,4	28,0	16,0	12,0	...	8,5	-	9,5	6,0	...	42,9
Городские округа Республики Северная Осетия-Алания	1,7	-	-	-	-	-	-	-	-	-	1,7
город Владикавказ	1,7	-	-	-	-	-	-	-	-	-	1,7



17. ПОСЕВНАЯ ПЛОЩАДЬ ОГУРЦОВ (ОТКРЫТОГО ГРУНТА) ПОД УРОЖАЙ 2016 ГОДА В ХОЗЯЙСТВАХ ВСЕХ КАТЕГОРИЙ
(гектаров)

	Хозяйства всех категорий	в том числе									хозяйства населения
		сельскохозяйственные организации	в том числе					крестьянские (фермерские) хозяйства и индивидуальные предприниматели	в том числе		
			сельскохозяйственные организации, не относящиеся к субъектам малого предпринимательства	малые предприятия	в том числе		подсобные сельскохозяйственные предприятия несельскохозяйственных организаций		крестьянские (фермерские) хозяйства	индивидуальные предприниматели	
					малые предприятия (без микро- предприятий)	микро- предприятия					
1	2	3	4	5	6	7	8	9	10	11	
Республика Северная Осетия - Алания	248,3	53,1	18,1	31,0	9,5	21,5	...	13,4	9,1	4,3	181,8
Муниципальные районы Республики Северная Осетия- Алания	239,4	53,1	18,1	31,0	9,5	21,5	...	13,4	9,1	4,3	172,9
Алагирский муниципальный район	7,7	-	-	-	-	-	-	-	-	-	7,7
Ардонский муниципальный район	21,8	...	-	...	-	...	-	-	-	-	15,8
Дигорский муниципальный район	22,2	7,0	-	7,0	-	-	-	-	15,2
Ирафский муниципальный район	15,4	...	-	-	-	-	-	...	9,9
Кировский муниципальный район	20,5	-	-	-	-	-	-	...	-	...	19,7
Моздокский муниципальный район	40,0	...	-	-	...	-	-	-	35,0
Правобережный муниципальный район	15,9	-	-	-	-	-	-	-	13,9
Пригородный муниципальный район	96,0	31,1	16,1	15,0	...	11,5	-	9,1	9,1	-	55,8
Городские округа Республики Северная Осетия-Алания	8,9	-	-	-	-	-	-	-	-	-	8,9
город Владикавказ	8,9	-	-	-	-	-	-	-	-	-	8,9



18. ПОСЕВНАЯ ПЛОЩАДЬ ПОМИДОРОВ (ОТКРЫТОГО ГРУНТА) ПОД УРОЖАЙ 2016 ГОДА В ХОЗЯЙСТВАХ ВСЕХ КАТЕГОРИЙ

(гектаров)

	Хозяйства всех категорий	в том числе									хозяйства населения
		сельскохозяйственные организации	в том числе					крестьянские (фермерские) хозяйства и индивидуальные предприниматели	в том числе		
			сельскохозяйственные организации, не относящиеся к субъектам малого предпринимательства	малые предприятия	в том числе		подсобные сельскохозяйственные предприятия несельскохозяйственных организаций		крестьянские (фермерские) хозяйства	индивидуальные предприниматели	
					малые предприятия (без микро- предприятий)	микро- предприятия					
1	2	3	4	5	6	7	8	9	10	11	
Республика Северная Осетия - Алания	567,2	292,2	-	289,2	...	13,2	...	38,5	-	38,5	236,5
Муниципальные районы Республики Северная Осетия- Алания	553,9	292,2	-	289,2	...	13,2	...	38,5	-	38,5	223,2
Алагирский муниципальный район	12,5	-	-	-	-	-	-	-	-	-	12,5
Ардонский муниципальный район	29,7	...	-	...	-	...	-	-	-	-	23,7
Дигорский муниципальный район	18,5	-	-	-	-	-	-	-	-	-	18,5
Ирафский муниципальный район	12,4	...	-	-	-	-	-	...	7,9
Кировский муниципальный район	341,6	279,5	-	279,5	-	35,0	-	35,0	27,1
Моздокский муниципальный район	63,5	...	-	-	...	-	-	-	58,5
Правобережный муниципальный район	20,6	...	-	...	-	...	-	-	-	-	20,4
Пригородный муниципальный район	55,1	...	-	...	-	...	-	-	-	-	54,6
Городские округа Республики Северная Осетия-Алания	13,3	-	-	-	-	-	-	-	-	-	13,3
город Владикавказ	13,3	-	-	-	-	-	-	-	-	-	13,3



19. ПОСЕВНАЯ ПЛОЩАДЬ СВЕКЛЫ СТОЛОВОЙ (ОТКРЫТОГО ГРУНТА) ПОД УРОЖАЙ 2016 ГОДА В ХОЗЯЙСТВАХ ВСЕХ КАТЕГОРИЙ

(гектаров)

	Хозяйства всех категорий	в том числе									хозяйства населения
		сельскохозяйственные организации	в том числе					крестьянские (фермерские) хозяйства и индивидуальные предприниматели	в том числе		
			сельскохозяйственные организации, не относящиеся к субъектам малого предпринимательства	малые предприятия	в том числе		подсобные сельскохозяйственные предприятия несельскохозяйственных организаций		крестьянские (фермерские) хозяйства	индивидуальные предприниматели	
					малые предприятия (без микро- предприятий)	микро- предприятия					
1	2	3	4	5	6	7	8	9	10	11	
Республика Северная Осетия - Алания	113,2	31,0	...	28,0	6,0	22,0	-	7,5	5,0	...	74,7
Муниципальные районы Республики Северная Осетия- Алания	111,0	31,0	...	28,0	6,0	22,0	-	7,5	5,0	...	72,5
Алагирский муниципальный район	3,3	-	-	-	-	-	-	-	-	-	3,3
Ардонский муниципальный район	27,2	21,0	-	21,0	-	21,0	-	-	-	-	6,2
Дигорский муниципальный район	11,0	...	-	-	...	-	...	6,0
Ирафский муниципальный район	5,5	-	-	-	-	-	-	-	-	-	5,5
Кировский муниципальный район	9,7	-	-	-	-	-	-	-	-	-	9,7
Моздокский муниципальный район	12,9	...	-	-	-	-	-	-	9,9
Правобережный муниципальный район	8,7	-	-	-	-	-	-	-	5,7
Пригородный муниципальный район	32,7	-	-	-	-	-	-	6,5	5,0	...	26,2
Городские округа Республики Северная Осетия-Алания	2,2	-	-	-	-	-	-	-	-	-	2,2
город Владикавказ	2,2	-	-	-	-	-	-	-	-	-	2,2



20. ПОСЕВНАЯ ПЛОЩАДЬ МОРКОВИ СТОЛОВОЙ (ОТКРЫТОГО ГРУНТА) ПОД УРОЖАЙ 2016 ГОДА В ХОЗЯЙСТВАХ ВСЕХ КАТЕГОРИЙ

(гектаров)

	Хозяйства всех категорий	в том числе									хозяйства населения
		сельскохозяйственные организации	в том числе					крестьянские (фермерские) хозяйства и индивидуальные предприниматели	в том числе		
			сельскохозяйственные организации, не относящиеся к субъектам малого предпринимательства	малые предприятия	в том числе		подсобные сельскохозяйственные предприятия несельскохозяйственных организаций		крестьянские (фермерские) хозяйства	индивидуальные предприниматели	
					малые предприятия (без микро- предприятий)	микро- предприятия					
1	2	3	4	5	6	7	8	9	10	11	
Республика Северная Осетия - Алания	81,3	...	-	...	-	...	-	-	-	-	76,3
Муниципальные районы Республики Северная Осетия- Алания	79,7	...	-	...	-	...	-	-	-	-	74,7
Алагирский муниципальный район	2,8	-	-	-	-	-	-	-	-	-	2,8
Ардонский муниципальный район	10,8	...	-	...	-	...	-	-	-	-	5,8
Дигорский муниципальный район	5,9	-	-	-	-	-	-	-	-	-	5,9
Ирафский муниципальный район	5,4	-	-	-	-	-	-	-	-	-	5,4
Кировский муниципальный район	9,5	-	-	-	-	-	-	-	-	-	9,5
Моздокский муниципальный район	20,9	-	-	-	-	-	-	-	-	-	20,9
Правобережный муниципальный район	4,0	-	-	-	-	-	-	-	-	-	4,0
Пригородный муниципальный район	20,4	-	-	-	-	-	-	-	-	-	20,4
Городские округа Республики Северная Осетия-Алания	1,6	-	-	-	-	-	-	-	-	-	1,6
город Владикавказ	1,6	-	-	-	-	-	-	-	-	-	1,6



21. ПОСЕВНАЯ ПЛОЩАДЬ ЛУКА РЕПЧАТОГО (ОТКРЫТОГО ГРУНТА) ПОД УРОЖАЙ 2016 ГОДА В ХОЗЯЙСТВАХ ВСЕХ КАТЕГОРИЙ

(гектаров)

	Хозяйства всех категорий	в том числе									
		сельскохозяйственные организации	в том числе					крестьянские (фермерские) хозяйства и индивидуальные предприниматели	в том числе		хозяйства населения
			сельскохозяйственные организации, не относящиеся к субъектам малого предпринимательства	малые предприятия	в том числе		подсобные сельскохозяйственные предприятия несельскохозяйственных организаций		крестьянские (фермерские) хозяйства	индивидуальные предприниматели	
					малые предприятия (без микро- предприятий)	микро- предприятия					
1	2	3	4	5	6	7	8	9	10	11	
Республика Северная Осетия - Алания	191,4	...	-	-	-	...	-	...	149,4
Муниципальные районы Республики Северная Осетия- Алания	187,9	...	-	-	-	...	-	...	145,9
Алагирский муниципальный район	4,6	-	-	-	-	-	-	-	-	-	4,6
Ардонский муниципальный район	11,8	-	-	-	-	-	-	-	-	-	11,8
Дигорский муниципальный район	8,5	-	-	-	-	-	-	-	-	-	8,5
Ирафский муниципальный район	7,6	-	-	-	-	-	-	-	-	-	7,6
Кировский муниципальный район	17,6	-	-	-	-	-	-	-	-	-	17,6
Моздокский муниципальный район	72,0	...	-	-	-	...	-	...	32,0
Правобережный муниципальный район	8,9	-	-	-	-	-	-	-	-	-	8,9
Пригородный муниципальный район	57,1	-	-	-	-	-	-	...	-	...	55,1
Городские округа Республики Северная Осетия-Алания	3,5	-	-	-	-	-	-	-	-	-	3,5
город Владикавказ	3,5	-	-	-	-	-	-	-	-	-	3,5



22. ПОСЕВНАЯ ПЛОЩАДЬ ЧЕСНОКА (ОТКРЫТОГО ГРУНТА) ПОД УРОЖАЙ 2016 ГОДА В ХОЗЯЙСТВАХ ВСЕХ КАТЕГОРИЙ
(гектаров)

	Хозяйства всех категорий	в том числе									хозяйства населения
		сельскохо- зяйственные организации	в том числе					крестьянские (фермерские) хозяйства и индиви- дуальные предприни- матели	в том числе		
			сельскохо- зяйственные организации, не относящиеся к субъектам малого предприни- мательства	малые предприя- тия	в том числе		подсобные сельскохо- зяйственные предприятия несельскохо- зяйственных организаций		крестьянские (фермерские) хозяйства	индиви- дуальные предприни- матели	
					малые предприятия (без микро- предприятий)	микро- предприя- тия					
1	2	3	4	5	6	7	8	9	10	11	
Республика Северная Осетия - Алания	176,6	-	-	-	-	-	-	-	-	-	176,6
Муниципальные районы Республики Северная Осетия- Алания	170,7	-	-	-	-	-	-	-	-	-	170,7
Алагирский муниципальный район	7,4	-	-	-	-	-	-	-	-	-	7,4
Ардонский муниципальный район	14,5	-	-	-	-	-	-	-	-	-	14,5
Дигорский муниципальный район	10,4	-	-	-	-	-	-	-	-	-	10,4
Ирафский муниципальный район	9,6	-	-	-	-	-	-	-	-	-	9,6
Кировский муниципальный район	20,5	-	-	-	-	-	-	-	-	-	20,5
Моздокский муниципальный район	29,6	-	-	-	-	-	-	-	-	-	29,6
Правобережный муниципальный район	13,4	-	-	-	-	-	-	-	-	-	13,4
Пригородный муниципальный район	65,2	-	-	-	-	-	-	-	-	-	65,2
Городские округа Республики Северная Осетия-Алания	5,9	-	-	-	-	-	-	-	-	-	5,9
город Владикавказ	5,9	-	-	-	-	-	-	-	-	-	5,9



23. ПОСЕВНАЯ ПЛОЩАДЬ ЗЕЛЕННОГО ГОРОШКА (ОТКРЫТОГО ГРУНТА) ПОД УРОЖАЙ 2016 ГОДА В ХОЗЯЙСТВАХ ВСЕХ КАТЕГОРИЙ
(ректаров)

	Хозяйства всех категорий	в том числе									хозяйства населения	
		сельскохозяйственные организации	в том числе					крестьянские (фермерские) хозяйства и индивидуальные предприниматели	в том числе			
			сельскохозяйственные организации, не относящиеся к субъектам малого предпринимательства	малые предприятия	в том числе		подсобные сельскохозяйственные предприятия несельскохозяйственных организаций		крестьянские (фермерские) хозяйства	индивидуальные предприниматели		
					малые предприятия (без микро- предприятий)	микро- предприятия						
1	2	3	4	5	6	7	8	9	10	11		
Республика Северная Осетия - Алания	221,0	-	-	-	-	-	-	-	...	-	...	13,0
Муниципальные районы Республики Северная Осетия- Алания	220,5	-	-	-	-	-	-	-	...	-	...	12,5
Алагирский муниципальный район	0,0	-	-	-	-	-	-	-	-	-	-	0,0
Ардонский муниципальный район	0,3	-	-	-	-	-	-	-	-	-	-	0,3
Дигорский муниципальный район	0,3	-	-	-	-	-	-	-	-	-	-	0,3
Ирафский муниципальный район	0,0	-	-	-	-	-	-	-	-	-	-	0,0
Кировский муниципальный район	0,3	-	-	-	-	-	-	-	-	-	-	0,3
Моздокский муниципальный район	218,2	-	-	-	-	-	-	-	...	-	...	10,2
Правобережный муниципальный район	0,1	-	-	-	-	-	-	-	-	-	-	0,1
Пригородный муниципальный район	1,3	-	-	-	-	-	-	-	-	-	-	1,3
Городские округа Республики Северная Осетия-Алания	0,5	-	-	-	-	-	-	-	-	-	-	0,5
город Владикавказ	0,5	-	-	-	-	-	-	-	-	-	-	0,5



24. ПОСЕВНАЯ ПЛОЩАДЬ ФАСОЛИ ОВОЩНОЙ (ОТКРЫТОГО ГРУНТА) ПОД УРОЖАЙ 2016 ГОДА В ХОЗЯЙСТВАХ ВСЕХ КАТЕГОРИЙ

(гектаров)

	Хозяйства всех категорий	сельскохо- зяйственные организации	в том числе							крестьянские (фермерские) хозяйства и индиви- дуальные предприни- матели	в том числе крестьянские (фермерские) хозяйства	индиви- дуальные предприни- матели	хозяйства населения
			сельскохо- зяйственные организации, не относящиеся к субъектам малого предприни- мательства	малые предприя- тия	в том числе		подсобные сельскохо- зяйственные предприятия несельскохо- зяйственных организаций						
					малые предприятия (без микро- предприятий)	микро- предприя- тия							
	1	2	3	4	5	6	7	8	9	10	11		
Республика Северная Осетия - Алания	285,6	-	-	-	-	-	-	...	-	...	283,6		
Муниципальные районы Республики Северная Осетия-Алания	272,7	-	-	-	-	-	-	...	-	...	270,7		
Алагирский муниципальный район	37,7	-	-	-	-	-	-	-	-	-	37,7		
Ардонский муниципальный район	7,1	-	-	-	-	-	-	-	-	-	7,1		
Дигорский муниципальный район	7,7	-	-	-	-	-	-	-	-	-	7,7		
Ирафский муниципальный район	0,2	-	-	-	-	-	-	-	-	-	0,2		
Кировский муниципальный район	15,3	-	-	-	-	-	-	-	-	-	15,3		
Моздокский муниципальный район	26,2	-	-	-	-	-	-	-	-	-	26,2		
Правобережный муниципальный район	7,9	-	-	-	-	-	-	-	-	-	7,9		
Пригородный муниципальный район	170,6	-	-	-	-	-	-	...	-	...	168,6		
Городские округа Республики Северная Осетия-Алания	12,9	-	-	-	-	-	-	-	-	-	12,9		
город Владикавказ	12,9	-	-	-	-	-	-	-	-	-	12,9		



25. ПОСЕВНАЯ ПЛОЩАДЬ КУКУРУЗЫ САХАРНОЙ (ОТКРЫТОГО ГРУНТА) ПОД УРОЖАЙ 2016 ГОДА В ХОЗЯЙСТВАХ ВСЕХ КАТЕГОРИЙ
(гектаров)

	Хозяйства всех категорий	в том числе									хозяйства населения
		сельскохо- зяйственные организации	в том числе					крестьянские (фермерские) хозяйства и индиви- дуальные предприни- матели	в том числе		
			сельскохо- зяйственные организации, не относящиеся к субъектам малого предприни- мательства	малые предприя- тия	в том числе		подсобные сельскохо- зяйственные предприятия несельскохо- зяйственных организаций		крестьянские (фермерские) хозяйства	индиви- дуальные предприни- матели	
					малые предприятия (без микро- предприятий)	микро- предприя- тия					
1	2	3	4	5	6	7	8	9	10	11	
Республика Северная Осетия - Алания	72,0	...	-	...	-	...	-	-	-	-	37,0
Муниципальные районы Республики Северная Осетия-Алания	71,8	...	-	...	-	...	-	-	-	-	36,8
Алагирский муниципальный район	15,6	-	-	-	-	-	-	-	-	-	15,6
Ардонский муниципальный район	9,4	-	-	-	-	-	-	-	-	-	9,4
Дигорский муниципальный район	0,2	-	-	-	-	-	-	-	-	-	0,2
Ирафский муниципальный район	-	-	-	-	-	-	-	-	-	-	-
Кировский муниципальный район	9,1	-	-	-	-	-	-	-	-	-	9,1
Моздокский муниципальный район	1,9	-	-	-	-	-	-	-	-	-	1,9
Правобережный муниципальный район	35,6	...	-	...	-	...	-	-	-	-	0,6
Пригородный муниципальный район	0,1	-	-	-	-	-	-	-	-	-	0,1
Городские округа Республики Северная Осетия-Алания	0,1	-	-	-	-	-	-	-	-	-	0,1
город Владикавказ	0,1	-	-	-	-	-	-	-	-	-	0,1



26. ПОСЕВНАЯ ПЛОЩАДЬ КАБАЧКОВ, ПАТИССОНОВ (ОТКРЫТОГО ГРУНТА) ПОД УРОЖАЙ 2016 ГОДА В ХОЗЯЙСТВАХ ВСЕХ КАТЕГОРИЙ

(гектаров)

	Хозяйства всех категорий	в том числе									хозяйства населения
		сельскохо- зяйственные организации	в том числе					крестьянские (фермерские) хозяйства и индиви- дуальные предприни- матели	в том числе		
			сельскохо- зяйственные организации, не относящиеся к субъектам малого предприни- мательства	малые предприя- тия	в том числе		подсобные сельскохо- зяйственные предприятия несельскохо- зяйственных организаций		крестьянские (фермерские) хозяйства	индиви- дуальные предприни- матели	
					малые предприятия (без микро- предприятий)	микро- предприя- тия					
1	2	3	4	5	6	7	8	9	10	11	
Республика Северная Осетия - Алания	100,4	...	-	-	...	-	-	-	40,9
Муниципальные районы Республики Северная Осетия-Алания	98,7	...	-	-	...	-	-	-	39,2
Алагирский муниципальный район	1,3	-	-	-	-	-	-	-	-	-	1,3
Ардонский муниципальный район	3,4	-	-	-	-	-	-	-	-	-	3,4
Дигорский муниципальный район	1,6	-	-	-	-	-	-	-	-	-	1,6
Ирафский муниципальный район	4,9	...	-	-	-	-	...	-	-	-	3,4
Кировский муниципальный район	62,6	...	-	-	-	-	-	-	4,6
Моздокский муниципальный район	14,4	-	-	-	-	-	-	-	-	-	14,4
Правобережный муниципальный район	3,0	-	-	-	-	-	-	-	-	-	3,0
Пригородный муниципальный район	7,5	-	-	-	-	-	-	-	-	-	7,5
Городские округа Республики Северная Осетия-Алания	1,7	-	-	-	-	-	-	-	-	-	1,7
город Владикавказ	1,7	-	-	-	-	-	-	-	-	-	1,7



27. ПОСЕВНАЯ ПЛОЩАДЬ ТЫКВЫ СТОЛОВОЙ (ОТКРЫТОГО ГРУНТА) ПОД УРОЖАЙ 2016 ГОДА В ХОЗЯЙСТВАХ ВСЕХ КАТЕГОРИЙ

(гектаров)

	Хозяйства всех категорий	сельскохо- зяйственные организации	в том числе								хозяйства населения
			сельскохо- зяйственные организации, не относящиеся к субъектам малого предприни- мательства	малые предприя- тия	в том числе		подсобные сельскохо- зяйственные предприятия несельскохо- зяйственных организаций	крестьянские (фермерские) хозяйства и индиви- дуальные предприни- матели	в том числе		
					малые предприя- тия (без микро- предприятий)	микро- предприя- тия			крестьянские (фермерские) хозяйства	индиви- дуальные предприни- матели	
1	2	3	4	5	6	7	8	9	10	11	
Республика Северная Осетия - Алания	172,8	29,1	-	29,1	-	29,1	-	135,7
Муниципальные районы Республики Северная Осетия- Алания	170,5	29,1	-	29,1	-	29,1	-	133,4
Алагирский муниципальный район	5,1	-	-	-	-	-	-	-	-	-	5,1
Ардонский муниципальный район	28,8	19,0	-	19,0	-	19,0	-	-	-	-	9,8
Дигорский муниципальный район	17,5	...	-	...	-	...	-	-	-	-	7,5
Ирафский муниципальный район	7,9	-	-	-	-	-	-	-	-	-	7,9
Кировский муниципальный район	9,8	-	-	-	-	-	-	-	-	-	9,8
Моздокский муниципальный район	41,6	-	-	-	-	-	-	...	-	...	38,6
Правобережный муниципальный район	22,2	...	-	...	-	...	-	-	17,1
Пригородный муниципальный район	37,7	-	-	-	-	-	-	-	-	-	37,7
Городские округа Республики Северная Осетия-Алания	2,2	-	-	-	-	-	-	-	-	-	2,2
город Владикавказ	2,2	-	-	-	-	-	-	-	-	-	2,2



28. ПОСЕВНАЯ ПЛОЩАДЬ ПЕРЦА СЛАДКОГО (ОТКРЫТОГО ГРУНТА) ПОД УРОЖАЙ 2016 ГОДА В ХОЗЯЙСТВАХ ВСЕХ КАТЕГОРИЙ

(ректаров)

	Хозяйства всех категорий	в том числе									хозяйства населения
		сельскохозяйственные организации	в том числе					крестьянские (фермерские) хозяйства и индивидуальные предприниматели	в том числе		
			сельскохозяйственные организации, не относящиеся к субъектам малого предпринимательства	малые предприятия	в том числе		подсобные сельскохозяйственные предприятия несельскохозяйственных организаций		крестьянские (фермерские) хозяйства	индивидуальные предприниматели	
					малые предприятия (без микро- предприятий)	микро- предприятия					
1	2	3	4	5	6	7	8	9	10	11	
Республика Северная Осетия - Алания	74,8	...	-	...	-	-	-	-	68,8
Муниципальные районы Республики Северная Осетия- Алания	73,6	...	-	...	-	-	-	-	67,6
Алагирский муниципальный район	2,1	-	-	-	-	-	-	-	-	-	2,1
Ардонский муниципальный район	11,2	...	-	...	-	...	-	-	-	-	6,2
Дигорский муниципальный район	1,9	-	-	-	-	-	-	-	-	-	1,9
Ирафский муниципальный район	2,7	-	-	-	-	-	-	-	-	-	2,7
Кировский муниципальный район	7,2	-	-	-	-	-	-	-	-	-	7,2
Моздокский муниципальный район	28,4	...	-	-	-	-	...	-	-	-	27,4
Правобережный муниципальный район	5,9	-	-	-	-	-	-	-	-	-	5,9
Пригородный муниципальный район	14,2	-	-	-	-	-	-	-	-	-	14,2
Городские округа Республики Северная Осетия-Алания	1,2	-	-	-	-	-	-	-	-	-	1,2
город Владикавказ	1,2	-	-	-	-	-	-	-	-	-	1,2



29. ПОСЕВНАЯ ПЛОЩАДЬ БАКЛАЖАНОВ (ОТКРЫТОГО ГРУНТА) ПОД УРОЖАЙ 2016 ГОДА В ХОЗЯЙСТВАХ ВСЕХ КАТЕГОРИЙ
(гектаров)

	Хозяйства всех категорий	в том числе									
		сельскохо- зяйственные организации	в том числе					крестьянские (фермерские) хозяйства и индиви- дуальные предприни- матели	в том числе		хозяйства населения
			сельскохо- зяйственные организации, не относящиеся к субъектам малого предприни- мательства	малые предприя- тия	в том числе		подсобные сельскохо- зяйственные предприятия несельскохо- зяйственных организаций		крестьянские (фермерские) хозяйства	индиви- дуальные предприни- матели	
					малые предприятия (без микро- предприятий)	микро- предприя- тия					
1	2	3	4	5	6	7	8	9	10	11	
Республика Северная Осетия - Алания	39,2	-	-	-	-	-	-	-	-	-	39,2
Муниципальные районы Республики Северная Осетия- Алания	38,4	-	-	-	-	-	-	-	-	-	38,4
Алагирский муниципальный район	1,4	-	-	-	-	-	-	-	-	-	1,4
Ардонский муниципальный район	3,7	-	-	-	-	-	-	-	-	-	3,7
Дигорский муниципальный район	1,3	-	-	-	-	-	-	-	-	-	1,3
Ирафский муниципальный район	1,4	-	-	-	-	-	-	-	-	-	1,4
Кировский муниципальный район	5,8	-	-	-	-	-	-	-	-	-	5,8
Моздокский муниципальный район	13,1	-	-	-	-	-	-	-	-	-	13,1
Правобережный муниципальный район	1,9	-	-	-	-	-	-	-	-	-	1,9
Пригородный муниципальный район	9,8	-	-	-	-	-	-	-	-	-	9,8
Городские округа Республики Северная Осетия-Алания	0,8	-	-	-	-	-	-	-	-	-	0,8
город Владикавказ	0,8	-	-	-	-	-	-	-	-	-	0,8



30. ПОСЕВНАЯ ПЛОЩАДЬ САЛАТНЫХ КУЛЬТУР (ОТКРЫТОГО ГРУНТА) ПОД УРОЖАЙ 2016 ГОДА В ХОЗЯЙСТВАХ ВСЕХ КАТЕГОРИЙ
(гектаров)

	Хозяйства всех категорий	в том числе									хозяйства населения
		сельскохозяйственные организации	в том числе					крестьянские (фермерские) хозяйства и индивидуальные предприниматели	в том числе		
			сельскохозяйственные организации, не относящиеся к субъектам малого предпринимательства	малые предприятия	в том числе		подсобные сельскохозяйственные предприятия несельскохозяйственных организаций		крестьянские (фермерские) хозяйства	индивидуальные предприниматели	
1	2	3	4	5	6	7	8	9	10	11	
Республика Северная Осетия - Алания	23,8	-	-	-	-	-	-	-	-	-	23,8
Муниципальные районы Республики Северная Осетия- Алания	19,9	-	-	-	-	-	-	-	-	-	19,9
Алагирский муниципальный район	0,3	-	-	-	-	-	-	-	-	-	0,3
Ардонский муниципальный район	2,7	-	-	-	-	-	-	-	-	-	2,7
Дигорский муниципальный район	1,6	-	-	-	-	-	-	-	-	-	1,6
Ирафский муниципальный район	0,5	-	-	-	-	-	-	-	-	-	0,5
Кировский муниципальный район	2,6	-	-	-	-	-	-	-	-	-	2,6
Моздокский муниципальный район	5,3	-	-	-	-	-	-	-	-	-	5,3
Правобережный муниципальный район	0,5	-	-	-	-	-	-	-	-	-	0,5
Пригородный муниципальный район	6,4	-	-	-	-	-	-	-	-	-	6,4
Городские округа Республики Северная Осетия-Алания	3,9	-	-	-	-	-	-	-	-	-	3,9
город Владикавказ	3,9	-	-	-	-	-	-	-	-	-	3,9



31. ПОСЕВНАЯ ПЛОЩАДЬ ЗЕЛЕННЫХ КУЛЬТУР (ОТКРЫТОГО ГРУНТА) ПОД УРОЖАЙ 2016 ГОДА В ХОЗЯЙСТВАХ ВСЕХ КАТЕГОРИЙ

(гектаров)

	Хозяйства всех категорий	в том числе									хозяйства населения
		сельскохозяйственные организации	в том числе					крестьянские (фермерские) хозяйства и индивидуальные предприниматели	в том числе		
			сельскохозяйственные организации, не относящиеся к субъектам малого предпринимательства	малые предприятия	в том числе		подсобные сельскохозяйственные предприятия несельскохозяйственных организаций		крестьянские (фермерские) хозяйства	индивидуальные предприниматели	
					малые предприятия (без микро- предприятий)	микро- предприятия					
1	2	3	4	5	6	7	8	9	10	11	
Республика Северная Осетия - Алания	110,5	-	-	-	-	-	-	-	-	-	110,5
Муниципальные районы Республики Северная Осетия-Алания	102,7	-	-	-	-	-	-	-	-	-	102,7
Алагирский муниципальный район	4,3	-	-	-	-	-	-	-	-	-	4,3
Ардонский муниципальный район	5,5	-	-	-	-	-	-	-	-	-	5,5
Дигорский муниципальный район	4,9	-	-	-	-	-	-	-	-	-	4,9
Ирафский муниципальный район	7,7	-	-	-	-	-	-	-	-	-	7,7
Кировский муниципальный район	9,8	-	-	-	-	-	-	-	-	-	9,8
Моздокский муниципальный район	10,6	-	-	-	-	-	-	-	-	-	10,6
Правобережный муниципальный район	6,4	-	-	-	-	-	-	-	-	-	6,4
Пригородный муниципальный район	53,4	-	-	-	-	-	-	-	-	-	53,4
Городские округа Республики Северная Осетия-Алания	7,8	-	-	-	-	-	-	-	-	-	7,8
город Владикавказ	7,8	-	-	-	-	-	-	-	-	-	7,8



32. ПОСЕВНАЯ ПЛОЩАДЬ ПРОЧИХ ОВОЩЕЙ (ОТКРЫТОГО ГРУНТА) ПОД УРОЖАЙ 2016 ГОДА В ХОЗЯЙСТВАХ ВСЕХ КАТЕГОРИЙ
(гектаров)

	Хозяйства всех категорий	в том числе									
		сельскохозяйственные организации	в том числе					крестьянские (фермерские) хозяйства и индивидуальные предприниматели	в том числе		хозяйства населения
			сельскохозяйственные организации, не относящиеся к субъектам малого предпринимательства	малые предприятия	в том числе		подсобные сельскохозяйственные предприятия несельскохозяйственных организаций		крестьянские (фермерские) хозяйства	индивидуальные предприниматели	
1	2	3	4	5	6	7	8	9	10	11	
Республика Северная Осетия - Алания	26,0	13,0	-	12,0	-	...	8,0
Муниципальные районы Республики Северная Осетия-Алания	25,9	13,0	-	12,0	-	...	7,9
Алагирский муниципальный район	0,1	-	-	-	-	-	-	-	-	-	0,1
Ардонский муниципальный район	3,0	-	-	-	-	-	-	-	-	-	3,0
Дигорский муниципальный район	8,5	...	-	-	...	-	...	1,5
Ирафский муниципальный район	-	-	-	-	-	-	-	-	-	-	-
Кировский муниципальный район	1,9	-	-	-	-	-	-	-	-	-	1,9
Моздокский муниципальный район	11,2	...	-	-	...	-	-	-	0,2
Правобережный муниципальный район	0,9	-	-	-	-	-	-	-	-	-	0,9
Пригородный муниципальный район	0,3	-	-	-	-	-	-	-	-	-	0,3
Городские округа Республики Северная Осетия-Алания	0,1	-	-	-	-	-	-	-	-	-	0,1
город Владикавказ	0,1	-	-	-	-	-	-	-	-	-	0,1



33. ПОСЕВНАЯ ПЛОЩАДЬ ПРОДОВОЛЬСТВЕННЫХ БАХЧЕВЫХ КУЛЬТУР ПОД УРОЖАЙ 2016 ГОДА В ХОЗЯЙСТВАХ ВСЕХ КАТЕГОРИЙ
(гектаров)

	Хозяйства всех категорий	в том числе									
		сельскохозяйственные организации	в том числе					крестьянские (фермерские) хозяйства и индивидуальные предприниматели	в том числе		хозяйства населения
			сельскохозяйственные организации, не относящиеся к субъектам малого предпринимательства	малые предприятия	в том числе		подсобные сельскохозяйственные предприятия несельскохозяйственных организаций		крестьянские (фермерские) хозяйства	индивидуальные предприниматели	
					малые предприятия (без микро- предприятий)	микро- предприятия					
1	2	3	4	5	6	7	8	9	10	11	
Республика Северная Осетия - Алания	151,8	147,5	-	147,5	147,0	...	-	...	-	...	2,3
Муниципальные районы Республики Северная Осетия- Алания	151,8	147,5	-	147,5	147,0	...	-	...	-	...	2,3
Алагирский муниципальный район	-	-	-	-	-	-	-	-	-	-	-
Ардонский муниципальный район	0,1	-	-	-	-	-	-	-	-	-	0,1
Дигорский муниципальный район	-	-	-	-	-	-	-	-	-	-	-
Ирафский муниципальный район	-	-	-	-	-	-	-	-	-	-	-
Кировский муниципальный район	76,7	...	-	-	-	-	-	1,2
Моздокский муниципальный район	72,6	72,0	-	72,0	72,0	-	-	-	-	-	0,6
Правобережный муниципальный район	0,3	-	-	-	-	-	-	-	-	-	0,3
Пригородный муниципальный район	...	-	-	-	-	-	-	...	-
Городские округа Республики Северная Осетия-Алания	-	-	-	-	-	-	-	-	-	-	-
город Владикавказ	-	-	-	-	-	-	-	-	-	-	-



34. ПОСЕВНАЯ ПЛОЩАДЬ АРБУЗОВ СТОЛОВЫХ ПОД УРОЖАЙ 2016 ГОДА В ХОЗЯЙСТВАХ ВСЕХ КАТЕГОРИЙ
(гектаров)

	Хозяйства всех категорий	в том числе									хозяйства населения
		сельскохозяйственные организации	в том числе					крестьянские (фермерские) хозяйства и индивидуальные предприниматели	в том числе		
			сельскохозяйственные организации, не относящиеся к субъектам малого предпринимательства	малые предприятия	в том числе		подсобные сельскохозяйственные предприятия несельскохозяйственных организаций		крестьянские (фермерские) хозяйства	индивидуальные предприниматели	
					малые предприятия (без микро- предприятий)	микро- предприятия					
1	2	3	4	5	6	7	8	9	10	11	
Республика Северная Осетия - Алания	149,2	145,5	-	145,5	145,0	...	-	...	-	...	1,7
Муниципальные районы Республики Северная Осетия- Алания	149,2	145,5	-	145,5	145,0	...	-	...	-	...	1,7
Алагирский муниципальный район	-	-	-	-	-	-	-	-	-	-	-
Ардонский муниципальный район	0,1	-	-	-	-	-	-	-	-	-	0,1
Дигорский муниципальный район	-	-	-	-	-	-	-	-	-	-	-
Ирафский муниципальный район	-	-	-	-	-	-	-	-	-	-	-
Кировский муниципальный район	76,4	...	-	-	-	-	-	0,9
Моздокский муниципальный район	70,4	70,0	-	70,0	70,0	-	-	-	-	-	0,4
Правобережный муниципальный район	0,3	-	-	-	-	-	-	-	-	-	0,3
Пригородный муниципальный район	...	-	-	-	-	-	-	...	-	...	-
Городские округа Республики Северная Осетия-Алания	-	-	-	-	-	-	-	-	-	-	-
город Владикавказ	-	-	-	-	-	-	-	-	-	-	-



35. ПОСЕВНАЯ ПЛОЩАДЬ КОРМОВЫХ КУЛЬТУР ПОД УРОЖАЙ 2016 ГОДА В ХОЗЯЙСТВАХ ВСЕХ КАТЕГОРИЙ
(гектаров)

	Хозяйства всех категорий	в том числе									хозяйства населения
		сельскохо- зяйственные организации	в том числе					крестьянские (фермерские) хозяйства и индиви- дуальные предприни- матели	в том числе		
			сельскохо- зяйственные организации, не относящиеся к субъектам малого предприни- мательства	малые предприя- тия	в том числе		подсобные сельскохо- зяйственные предприятия несельскохо- зяйственных организаций		крестьянские (фермерские) хозяйства	индиви- дуальные предприни- матели	
					малые предприятия (без микро- предприятий)	микро- предприя- тия					
1	2	3	4	5	6	7	8	9	10	11	
Республика Северная Осетия - Алания	7768,2	6403,8	292,0	6073,8	1753,0	4320,8	...	739,8	108,0	631,8	624,6
Муниципальные районы Республики Северная Осетия- Алания	7768,1	6403,8	292,0	6073,8	1753,0	4320,8	...	739,8	108,0	631,8	624,5
Алагирский муниципальный район	770,6	-	-	39,6
Ардонский муниципальный район	1075,9	698,0	-	698,0	-	698,0	-	111,0	...	73,0	266,9
Дигорский муниципальный район	61,8	...	-	...	-	...	-	-	-	-	41,8
Ирафский муниципальный район	1092,6	889,0	...	739,0	-	739,0	-	150,0	-	150,0	53,6
Кировский муниципальный район	497,5	465,0	-	465,0	-	...	-	...	28,5
Моздокский муниципальный район	1577,5	1289,0	-	1251,0	388,0	278,0	-	278,0	10,5
Правобережный муниципальный район	473,3	...	-	...	-	...	-	-	183,3
Пригородный муниципальный район	2219,0	2101,8	...	1999,8	...	1737,8	-	116,8	-	116,8	0,4
Городские округа Республики Северная Осетия-Алания	0,1	-	-	-	-	-	-	-	-	-	0,1
город Владикавказ	0,1	-	-	-	-	-	-	-	-	-	0,1



36. ПОСЕВНАЯ ПЛОЩАДЬ ТРАВ ОДНОЛЕТНИХ ПОД УРОЖАЙ 2016 ГОДА В ХОЗЯЙСТВАХ ВСЕХ КАТЕГОРИЙ
(гектаров)

	Хозяйства всех категорий	в том числе									хозяйства населения	
		сельскохо- зяйственные организации	в том числе				крестьянские (фермерские) хозяйства и индиви- дуальные предприни- матели	в том числе		хозяйства населения		
			сельскохо- зяйственные организации, не относящиеся к субъектам малого предприни- мательства	малые предприя- тия	в том числе			крестьянские (фермерские) хозяйства и индиви- дуальные предприни- матели	крестьянские (фермерские) хозяйства			индиви- дуальные предприни- матели
					малые предприятия (без микро- предприятий)	микро- предприя- тия						
1	2	3	4	5	6	7	8	9	10	11		
Республика Северная Осетия - Алания	3123,9	2413,4	262,0	2127,4	663,0	1464,4	...	385,5	...	342,5	325,0	
Муниципальные районы Республики Северная Осетия- Алания	3123,8	2413,4	262,0	2127,4	663,0	1464,4	...	385,5	...	342,5	324,9	
Алагирский муниципальный район	209,3	-	-	-	9,3	
Ардонский муниципальный район	613,7	282,1	-	282,1	-	282,1	-	76,0	...	73,0	255,6	
Дигорский муниципальный район	28,7	...	-	...	-	...	-	-	-	-	8,7	
Ирафский муниципальный район	568,1	568,0	...	418,0	-	418,0	-	-	-	-	...	
Кировский муниципальный район	156,1	146,0	-	146,0	-	...	-	...	6,6	
Моздокский муниципальный район	890,3	734,0	-	710,0	388,0	155,0	-	155,0	1,3	
Правобережный муниципальный район	83,4	...	-	...	-	...	-	-	-	-	43,4	
Пригородный муниципальный район	574,3	463,3	...	391,3	...	379,3	-	111,0	-	111,0	...	
Городские округа Республики Северная Осетия-Алания	...	-	-	-	-	-	-	-	-	-	...	
город Владикавказ	...	-	-	-	-	-	-	-	-	-	...	



37. ПОСЕВНАЯ ПЛОЩАДЬ ТРАВ МНОГОЛЕТНИХ ПОД УРОЖАЙ 2016 ГОДА В ХОЗЯЙСТВАХ ВСЕХ КАТЕГОРИЙ
(гектаров)

	Хозяйства всех категорий	в том числе									хозяйства населения
		сельскохо- зяйственные организации	в том числе					крестьянские (фермерские) хозяйства и индиви- дуальные предпри- матели	в том числе		
			сельскохо- зяйственные организации, не относящиеся к субъектам малого предпри- мательства	малые предприя- тия	в том числе		подсобные сельскохо- зяйственные предприятия несельскохо- зяйственных организаций		крестьянские (фермерские) хозяйства	индиви- дуальные предпри- матели	
					малые предприятия (без микро- предприятий)	микро- предприя- тия					
1	2	3	4	5	6	7	8	9	10	11	
Республика Северная Осетия - Алания	1517,4	1156,0	-	1142,0	...	929,0	...	174,3	...	139,3	187,1
Муниципальные районы Республики Северная Осетия- Алания	1517,4	1156,0	-	1142,0	...	929,0	...	174,3	...	139,3	187,1
Алагирский муниципальный район	130,3	...	-	-	-	...	-	...	29,3
Ардонский муниципальный район	111,6	...	-	...	-	...	-	-	9,6
Дигорский муниципальный район	11,1	-	-	-	-	-	-	-	-	-	11,1
Ирафский муниципальный район	-	...	-	...	-	-	-	-	-
Кировский муниципальный район	129,7	...	-	-	-	...	-	...	7,2
Моздокский муниципальный район	534,2	404,0	-	...	-	123,0	-	123,0	7,2
Правобережный муниципальный район	342,7	...	-	...	-	...	-	-	-	-	122,7
Пригородный муниципальный район	-	...	-	...	-	...	-	...	-
Городские округа Республики Северная Осетия-Алания	-	-	-	-	-	-	-	-	-	-	-
город Владикавказ	-	-	-	-	-	-	-	-	-	-	-



38. ПОСЕВНАЯ ПЛОЩАДЬ КУКУРУЗЫ НА КОРМ ПОД УРОЖАЙ 2016 ГОДА В ХОЗЯЙСТВАХ ВСЕХ КАТЕГОРИЙ
(гектаров)

	Хозяйства всех категорий	в том числе									
		сельскохозяйственные организации	в том числе					крестьянские (фермерские) хозяйства и индивидуальные предприниматели	в том числе		хозяйства населения
			сельскохозяйственные организации, не относящиеся к субъектам малого предпринимательства	малые предприятия	в том числе		подсобные сельскохозяйственные предприятия несельскохозяйственных организаций		крестьянские (фермерские) хозяйства	индивидуальные предприниматели	
					малые предприятия (без микро- предприятий)	микро- предприятия					
1	2	3	4	5	6	7	8	9	10	11	
Республика Северная Осетия - Алания	2660,2	2392,4	...	2362,4	...	1735,4	-	180,0	...	150,0	87,8
Муниципальные районы Республики Северная Осетия- Алания	2660,2	2392,4	...	2362,4	...	1735,4	-	180,0	...	150,0	87,8
Алагирский муниципальный район	431,0	...	-	-	-	-	-	-	1,0
Ардонский муниципальный район	158,6	156,9	-	156,9	-	156,9	-	-	-	-	1,7
Дигорский муниципальный район	21,5	-	-	-	-	-	-	-	-	-	21,5
Ирафский муниципальный район	285,5	...	-	...	-	...	-	150,0	-	150,0	53,5
Кировский муниципальный район	200,3	...	-	-	-	-	-	-	3,3
Моздокский муниципальный район	151,7	...	-	...	-	...	-	-	-	-	0,7
Правобережный муниципальный район	35,9	-	-	-	-	-	-	-	5,9
Пригородный муниципальный район	1375,7	1375,5	...	1345,5	-	1345,5	-	-	-	-	0,2
Городские округа Республики Северная Осетия-Алания	-	-	-	-	-	-	-	-	-	-	-
город Владикавказ	-	-	-	-	-	-	-	-	-	-	-



39. ПОСЕВНАЯ ПЛОЩАДЬ КОРНЕПЛОДНЫХ КОРМОВЫХ КУЛЬТУР ПОД УРОЖАЙ 2016 ГОДА В ХОЗЯЙСТВАХ ВСЕХ КАТЕГОРИЙ

(гектаров)

	Хозяйства всех категорий	в том числе									хозяйства населения
		сельскохозяйственные организации	в том числе					крестьянские (фермерские) хозяйства и индивидуальные предприниматели	в том числе		
			сельскохозяйственные организации, не относящиеся к субъектам малого предпринимательства	малые предприятия	в том числе		подсобные сельскохозяйственные предприятия несельскохозяйственных организаций		крестьянские (фермерские) хозяйства	индивидуальные предприниматели	
					малые предприятия (без микро- предприятий)	микро- предприятия					
1	2	3	4	5	6	7	8	9	10	11	
Республика Северная Осетия - Алания	442,8	...	-	-	-	-	-	0,8
Муниципальные районы Республики Северная Осетия- Алания	442,8	...	-	-	-	-	-	0,8
Алагирский муниципальный район	-	-	-	-	-	-	-	-	-	-	-
Ардонский муниципальный район	-	...	-	...	-	-	-	-	...
Дигорский муниципальный район	0,5	-	-	-	-	-	-	-	-	-	0,5
Ирафский муниципальный район	...	-	-	-	-	-	-	-	-	-	...
Кировский муниципальный район	...	-	-	-	-	-	-	-	-	-	...
Моздокский муниципальный район	0,1	-	-	-	-	-	-	-	-	-	0,1
Правобережный муниципальный район	...	-	-	-	-	-	-	-	-	-	...
Пригородный муниципальный район	250,0	...	-	-	-	-	-	-	0,0
Городские округа Республики Северная Осетия-Алания	...	-	-	-	-	-	-	-	-	-	...
город Владикавказ	...	-	-	-	-	-	-	-	-	-	...





ПОСЕВНЫЕ ПЛОЩАДИ
В ХОЗЯЙСТВАХ
НАСЕЛЕНИЯ

Посевные площади в хозяйствах населения

40. ОБЩАЯ ПОСЕВНАЯ ПЛОЩАДЬ СЕЛЬСКОХОЗЯЙСТВЕННЫХ КУЛЬТУР ПОД УРОЖАЙ 2016 ГОДА В ХОЗЯЙСТВАХ НАСЕЛЕНИЯ
(гектаров)

	Хозяйства населения	в том числе							
		личные подсобные и другие индивидуальные хозяйства граждан	из них хозяйства			некоммерческие объединения граждан			
			личные подсобные	граждан, имеющих земельные участки для индивидуального жилищного строительства ¹⁾	граждан, имеющих земельные участки (садовые, огородные, дачные и другие), не входящих в объединения	всего	из них		
1	2	3	4	5	6	7	8	9	
Республика Северная Осетия - Алания	6254,5	5843,9	3922,2	1916,6	5,2	410,6	410,6	-	-
Муниципальные районы Республики Северная Осетия-Алания	6138,8	5822,8	3922,2	1895,4	5,2	316,1	316,1	-	-
Алагирский муниципальный район	411,0	407,4	307,9	99,4	...	3,6	3,6	-	-
Ардонский муниципальный район	915,5	915,5	494,0	416,5	5,1	-	-	-	-
Дигорский муниципальный район	394,6	394,6	148,6	246,0	-	-	-	-	-
Ирафский муниципальный район	619,0	619,0	435,3	183,6	-	-	-	-	-
Кировский муниципальный район	561,9	561,9	387,5	174,3	-	-	-	-	-
Моздокский муниципальный район	574,1	428,3	90,9	337,4	-	145,7	145,7	-	-
Правобережный муниципальный район	764,2	719,4	543,7	175,7	-	44,8	44,8	-	-
Пригородный муниципальный район	1898,5	1776,7	1514,3	262,4	-	121,8	121,8	-	-
Городские округа Республики Северная Осетия-Алания	115,7	21,1	-	21,1	-	94,5	94,5	-	-
город Владикавказ	115,7	21,1	-	21,1	-	94,5	94,5	-	-

¹⁾ По хозяйствам граждан, имевших земельные участки с площадью 4 и более соток и занимавшихся сельскохозяйственным производством.



41. ПОСЕВНАЯ ПЛОЩАДЬ ЗЕРНОВЫХ И ЗЕРНОБОБОВЫХ КУЛЬТУР ПОД УРОЖАЙ 2016 ГОДА В ХОЗЯЙСТВАХ НАСЕЛЕНИЯ
(гектаров)

	Хозяйства населения	в том числе							
		личные подсобные и другие индивидуальные хозяйства граждан	из них хозяйства			некоммерческие объединения граждан			
			личные подсобные	граждан, имеющих земельные участки для индивидуального жилищного строительства ¹⁾	граждан, имеющих земельные участки (садовые, огородные, дачные и другие), не входящих в объединения	всего	из них		
1	2	3	4	5	6	7	8	9	
Республика Северная Осетия - Алания	1519,9	1491,9	1065,5	425,3	1,1	28,0	28,0	-	-
Муниципальные районы Республики Северная Осетия-Алания	1514,6	1491,1	1065,5	424,5	1,1	23,5	23,5	-	-
Алагирский муниципальный район	45,3	45,2	42,1	3,1	-	0,2	0,2	-	-
Ардонский муниципальный район	358,8	358,8	185,1	172,6	1,1	-	-	-	-
Дигорский муниципальный район	110,9	110,9	51,7	59,1	-	-	-	-	-
Ирафский муниципальный район	199,9	199,9	143,1	56,9	-	-	-	-	-
Кировский муниципальный район	196,6	196,6	129,3	67,3	-	-	-	-	-
Моздокский муниципальный район	17,9	17,3	6,4	10,8	-	-	-	-	-
Правобережный муниципальный район	251,5	237,1	214,4	22,7	-	14,4	14,4	-	-
Пригородный муниципальный район	333,8	325,4	293,4	32,0	-	8,4	8,4	-	-
Городские округа Республики Северная Осетия-Алания	5,3	0,8	-	0,8	-	4,5	4,5	-	-
город Владикавказ	5,3	0,8	-	0,8	-	4,5	4,5	-	-

¹⁾ По хозяйствам граждан, имевших земельные участки с площадью 4 и более соток и занимавшихся сельскохозяйственным производством.



42. ПОСЕВНАЯ ПЛОЩАДЬ ЗЕРНОБОБОВЫХ КУЛЬТУР ПОД УРОЖАЙ 2016 ГОДА В ХОЗЯЙСТВАХ НАСЕЛЕНИЯ
(гектаров)

	Хозяйства населения	в том числе							
		личные подсобные и другие индивидуальные хозяйства граждан	из них хозяйства			некоммерческие объединения граждан			
			личные подсобные	граждан, имеющих земельные участки для индивидуального жилищного строительства ¹⁾	граждан, имеющих земельные участки (садовые, огородные, дачные и другие), не входящих в объединения	всего	из них садоводческие	огороднические	дачные
1	2	3	4	5	6	7	8	9	
Республика Северная Осетия - Алания	194,1	194,1	128,9	64,8	0,3	-	-
Муниципальные районы Республики Северная Осетия-Алания	193,8	193,8	128,9	64,6	0,3	-	-	-	-
Алагирский муниципальный район	0,8	0,8	0,6	0,2	-	-	-	-	-
Ардонский муниципальный район	15,7	15,7	8,0	7,4	0,3	-	-	-	-
Дигорский муниципальный район	20,6	20,6	11,7	8,9	-	-	-	-	-
Ирафский муниципальный район	66,1	66,1	45,8	20,3	-	-	-	-	-
Кировский муниципальный район	65,5	65,5	42,1	23,4	-	-	-	-	-
Моздокский муниципальный район	0,4	0,4	-	-	-	-	-
Правобережный муниципальный район	24,5	24,5	20,3	4,2	-	-	-	-	-
Пригородный муниципальный район	0,2	0,2	0,2	...	-	-	-	-	-
Городские округа Республики Северная Осетия-Алания	0,3	0,3	-	0,3	-	-	-
город Владикавказ	0,3	0,3	-	0,3	-	-	-

¹⁾ По хозяйствам граждан, имевших земельные участки с площадью 4 и более соток и занимавшихся сельскохозяйственным производством.



43. ПОСЕВНАЯ ПЛОЩАДЬ ЗЕРНОВЫХ КУЛЬТУР ПО ВИДАМ ПОД УРОЖАЙ 2016 ГОДА В ХОЗЯЙСТВАХ НАСЕЛЕНИЯ¹⁾

(гектаров)

	Зерновые и зернобобовые культуры - всего	в том числе по видам									
		пшеница	рожь	ячмень	овес	кукуруза на зерно	просо	гречиха	рис	сорго на зерно	тритикале
	1	2	3	4	5	6	7	8	9	10	11
Республика Северная Осетия - Алания	1519,9	-	-	-	0,7	1321,0	0,5	-	-	3,5	-
Муниципальные районы Республики Северная Осетия-Алания	1514,6	-	-	-	0,7	1316,0	0,5	-	-	3,5	-
Алагирский муниципальный район	45,3	-	-	-	...	44,1	-	-	-	-	-
Ардонский муниципальный район	358,8	-	-	-	...	342,9	0,1	-	-	0,1	-
Дигорский муниципальный район	110,9	-	-	-	-	90,2	-	-	-	-	-
Ирафский муниципальный район	199,9	-	-	-	-	133,8	-	-	-	-	-
Кировский муниципальный район	196,6	-	-	-	-	130,9	0,1	-	-	-	-
Моздокский муниципальный район	17,9	-	-	-	0,3	17,2	-	-	-	-	-
Правобережный муниципальный район	251,5	-	-	-	...	223,2	0,3	-	-	3,5	-
Пригородный муниципальный район	333,8	-	-	-	-	333,6	-	-	-	-	-
Городские округа Республики Северная Осетия-Алания	5,3	-	-	-	-	5,1	-	-	-	-	-
город Владикавказ	5,3	-	-	-	-	5,1	-	-	-	-	-

¹⁾ По хозяйствам граждан, имевших земельные участки с площадью 4 и более соток и занимавшихся сельскохозяйственным производством.



44. ПОСЕВНАЯ ПЛОЩАДЬ ЗЕРНОБОБОВЫХ КУЛЬТУР ПО ВИДАМ ПОД УРОЖАЙ 2016 ГОДА В ХОЗЯЙСТВАХ НАСЕЛЕНИЯ¹⁾
(гектаров)

	Зернобобовые культуры всего	в том числе по видам:								
		горох	фасоль	чечевица	бобы кормовые на зерно	вика и виковая смесь на зерно	люпин кормовой (сладкий) на зерно	люпин горький на зерно	нут	прочие зернобобовые (чина, маш, сераделла и другие)
	1	2	3	4	5	6	7	8	9	10
Республика Северная Осетия - Алания	194,1	0,9	192,3	0,4	0,2	...	-	...	-	0,2
Муниципальные районы Республики Северная Осетия-Алания	193,8	0,9	192,1	0,4	0,2	...	-	...	-	0,2
Алагирский муниципальный район	0,8	...	0,8	...	-	-	-	-	-	-
Ардонский муниципальный район	15,7	0,2	15,2	0,3	-	-	-	...	-	...
Дигорский муниципальный район	20,6	0,1	20,5	-	-	-	-	-	-	-
Ирафский муниципальный район	66,1	0,3	65,9	-	-	-	-	-	-	-
Кировский муниципальный район	65,5	0,0	65,3	0,1	...	-	-	-	-	-
Моздокский муниципальный район	0,4	...	-	-	-	-	-	-	-	...
Правобережный муниципальный район	24,5	0,1	24,2	0,0	-	-	-	-
Пригородный муниципальный район	0,2	...	0,1	-	-	-	-	...
Городские округа Республики Северная Осетия-Алания	0,3	...	0,3	-	-	-	-	-	-	-
город Владикавказ	0,3	...	0,3	-	-	-	-	-	-	-

¹⁾ По хозяйствам граждан, имевших земельные участки с площадью 4 и более соток и занимавшихся сельскохозяйственным производством.



45. ПОСЕВНАЯ ПЛОЩАДЬ ТЕХНИЧЕСКИХ КУЛЬТУР ПОД УРОЖАЙ 2016 ГОДА В ХОЗЯЙСТВАХ НАСЕЛЕНИЯ
(гектаров)

	Хозяйства населения	в том числе							
		личные подсобные и другие индивидуальные хозяйства граждан	из них хозяйства			всего	некоммерческие объединения граждан		
			личные подсобные	граждан, имеющих земельные участки для индивидуального жилищного строительства ¹⁾	граждан, имеющих земельные участки (садовые, огородные, дачные и другие), не входящих в объединения		садоводческие	огороднические	дачные
1	2	3	4	5	6	7	8	9	
Республика Северная Осетия - Алания	4,1	3,0	1,8	1,1	...	1,1	1,1	-	-
Муниципальные районы Республики Северная Осетия-Алания	3,5	3,0	1,8	1,1	...	0,5	0,5	-	-
Алагирский муниципальный район	0,0	...	-	...	-	0,0	0,0	-	-
Ардонский муниципальный район	0,1	0,1	0,1	0,0	...	-	-	-	-
Дигорский муниципальный район	0,0	0,0	-	0,0	-	-	-	-	-
Ирафский муниципальный район	0,3	0,3	0,3	...	-	-	-	-	-
Кировский муниципальный район	-	-	-	-	-	-
Моздокский муниципальный район	1,6	1,5	0,6	0,9	-	-	-
Правобережный муниципальный район	0,4	-	-	0,3	0,3	-	-
Пригородный муниципальный район	1,0	1,0	0,9	0,1	-	-	-	-	-
Городские округа Республики Северная Осетия-Алания	0,6	...	-	...	-	0,6	0,6	-	-
город Владикавказ	0,6	...	-	...	-	0,6	0,6	-	-

¹⁾ По хозяйствам граждан, имевших земельные участки с площадью 4 и более соток и занимавшихся сельскохозяйственным производством.



46. ПОСЕВНАЯ ПЛОЩАДЬ ПОДСОЛНЕЧНИКА НА ЗЕРНО ПОД УРОЖАЙ 2016 ГОДА В ХОЗЯЙСТВАХ НАСЕЛЕНИЯ
(гектаров)

	Хозяйства населения	в том числе							
		личные подсобные и другие индивидуальные хозяйства граждан	из них хозяйства			некоммерческие объединения граждан			
			личные подсобные	граждан, имеющих земельные участки для индивидуального жилищного строительства ¹⁾	граждан, имеющих земельные участки (садовые, огородные, дачные и другие), не входящих в объединения	всего	из них		
1	2	3	4	5	6	7	8	9	
Республика Северная Осетия - Алания	4,1	3,0	1,8	1,1	...	1,1	1,1	-	-
Муниципальные районы Республики Северная Осетия-Алания	3,5	3,0	1,8	1,1	...	0,5	0,5	-	-
Алагирский муниципальный район	0,0	...	-	...	-	0,0	0,0	-	-
Ардонский муниципальный район	0,1	0,1	0,1	0,0	...	-	-	-	-
Дигорский муниципальный район	0,0	0,0	-	0,0	-	-	-	-	-
Ирафский муниципальный район	0,3	0,3	0,3	...	-	-	-	-	-
Кировский муниципальный район	-	-	-	-	-	-
Моздокский муниципальный район	1,6	1,5	0,6	0,9	-	-	-
Правобережный муниципальный район	0,4	-	-	0,3	0,3	-	-
Пригородный муниципальный район	1,0	1,0	0,9	0,1	-	-	-	-	-
Городские округа Республики Северная Осетия-Алания	0,6	...	-	...	-	0,6	0,6	-	-
город Владикавказ	0,6	...	-	...	-	0,6	0,6	-	-

¹⁾ По хозяйствам граждан, имевших земельные участки с площадью 4 и более соток и занимавшихся сельскохозяйственным производством.



47. ПОСЕВНАЯ ПЛОЩАДЬ КАРТОФЕЛЯ ПОД УРОЖАЙ 2016 ГОДА В ХОЗЯЙСТВАХ НАСЕЛЕНИЯ
(гектаров)

	Хозяйства населения	в том числе							
		личные подсобные и другие индивидуальные хозяйства граждан	из них хозяйства			некоммерческие объединения граждан			
			личные подсобные	граждан, имеющих земельные участки для индивидуального жилищного строительства ¹⁾	граждан, имеющих земельные участки (садовые, огородные, дачные и другие), не входящих в объединения	всего	из них		
1	2	3	4	5	6	7	8	9	
Республика Северная Осетия - Алания	2325,2	2163,3	1441,0	720,6	1,8	161,8	161,8	-	-
Муниципальные районы Республики Северная Осетия-Алания	2286,4	2152,3	1441,0	709,5	1,8	134,1	134,1	-	-
Алагирский муниципальный район	215,2	213,8	165,4	48,4	-	1,4	1,4	-	-
Ардонский муниципальный район	154,4	154,4	73,7	79,0	1,8	-	-	-	-
Дигорский муниципальный район	144,8	144,8	47,3	97,5	-	-	-	-	-
Ирафский муниципальный район	288,5	288,5	199,5	89,0	-	-	-	-	-
Кировский муниципальный район	154,8	154,8	110,1	44,6	-	-	-	-	-
Моздокский муниципальный район	177,7	140,5	29,8	110,7	-	37,2	37,2	-	-
Правобережный муниципальный район	211,2	183,4	90,0	93,4	-	27,9	27,9	-	-
Пригородный муниципальный район	939,8	872,1	725,2	146,9	-	67,7	67,7	-	-
Городские округа Республики Северная Осетия-Алания	38,8	11,1	-	11,1	-	27,7	27,7	-	-
город Владикавказ	38,8	11,1	-	11,1	-	27,7	27,7	-	-

¹⁾ По хозяйствам граждан, имевших земельные участки с площадью 4 и более соток и занимавшихся сельскохозяйственным производством.



48. ПОСЕВНАЯ ПЛОЩАДЬ ОВОЩНЫХ И БАХЧЕВЫХ КУЛЬТУР ПОД УРОЖАЙ 2016 ГОДА В ХОЗЯЙСТВАХ НАСЕЛЕНИЯ
(гектаров)

	Хозяйства населения	в том числе							
		личные подсобные и другие индивидуальные хозяйства граждан	из них хозяйства			некоммерческие объединения граждан			
			личные подсобные	граждан, имеющих земельные участки для индивидуального жилищного строительства ¹⁾	граждан, имеющих земельные участки (садовые, огородные, дачные и другие), не входящих в объединения	всего	из них садоводческие	огороднические	дачные
1	2	3	4	5	6	7	8	9	
Республика Северная Осетия - Алания	1780,8	1561,1	957,1	602,1	1,9	219,6	219,6	-	-
Муниципальные районы Республики Северная Осетия-Алания	1709,9	1551,9	957,1	592,9	1,9	157,9	157,9	-	-
Алагирский муниципальный район	110,9	108,8	63,3	45,5	...	2,0	2,0	-	-
Ардонский муниципальный район	135,3	135,3	68,8	64,6	1,9	-	-	-	-
Дигорский муниципальный район	97,1	97,1	26,7	70,4	-	-	-	-	-
Ирафский муниципальный район	76,6	76,6	54,8	21,8	-	-	-	-	-
Кировский муниципальный район	182,0	182,0	128,1	54,0	-	-	-	-	-
Моздокский муниципальный район	366,4	258,7	50,8	207,8	-	107,8	107,8	-	-
Правобережный муниципальный район	117,8	115,6	70,1	45,5	-	2,3	2,3	-	-
Пригородный муниципальный район	623,6	577,8	494,5	83,4	-	45,8	45,8	-	-
Городские округа Республики Северная Осетия-Алания	70,9	9,2	-	9,2	-	61,7	61,7	-	-
город Владикавказ	70,9	9,2	-	9,2	-	61,7	61,7	-	-

¹⁾ По хозяйствам граждан, имевших земельные участки с площадью 4 и более соток и занимавшихся сельскохозяйственным производством.



49. ПОСЕВНАЯ ПЛОЩАДЬ ОВОЩЕЙ ОТКРЫТОГО ГРУНТА ПОД УРОЖАЙ 2016 ГОДА В ХОЗЯЙСТВАХ НАСЕЛЕНИЯ
(гектаров)

	Хозяйства населения	в том числе							
		личные подсобные и другие индивидуальные хозяйства граждан	из них хозяйства			некоммерческие объединения граждан			
			личные подсобные	граждан, имеющих земельные участки для индивидуального жилищного строительства ¹⁾	граждан, имеющих земельные участки (садовые, огородные, дачные и другие), не входящих в объединения	всего	из них садоводческие	огороднические	дачные
1	2	3	4	5	6	7	8	9	
Республика Северная Осетия - Алания	1747,0	1530,1	943,7	584,4	1,9	217,0	217,0	-	-
Муниципальные районы Республики Северная Осетия-Алания	1678,1	1521,0	943,7	575,3	1,9	157,1	157,1	-	-
Алагирский муниципальный район	109,4	107,4	62,2	45,3	...	1,9	1,9	-	-
Ардонский муниципальный район	134,2	134,2	68,0	64,2	1,9	-	-	-	-
Дигорский муниципальный район	96,8	96,8	26,6	70,2	-	-	-	-	-
Ирафский муниципальный район	76,5	76,5	54,7	21,8	-	-	-	-	-
Кировский муниципальный район	176,0	176,0	123,8	52,2	-	-	-	-	-
Моздокский муниципальный район	345,8	238,7	46,0	192,7	-	107,1	107,1	-	-
Правобережный муниципальный район	116,2	113,9	68,4	45,5	-	2,3	2,3	-	-
Пригородный муниципальный район	623,2	577,4	494,1	83,3	-	45,8	45,8	-	-
Городские округа Республики Северная Осетия-Алания	69,0	9,1	-	9,1	-	59,8	59,8	-	-
город Владикавказ	69,0	9,1	-	9,1	-	59,8	59,8	-	-

¹⁾ По хозяйствам граждан, имевших земельные участки с площадью 4 и более соток и занимавшихся сельскохозяйственным производством.



50. ПОСЕВНАЯ ПЛОЩАДЬ КАПУСТЫ ВСЕХ ВИДОВ, КРОМЕ ЦВЕТНОЙ И БРОККОЛИ (ОТКРЫТОГО ГРУНТА), ПОД УРОЖАЙ 2016 ГОДА В ХОЗЯЙСТВАХ НАСЕЛЕНИЯ

(гектаров)

	Хозяйства населения	в том числе							
		личные подсобные и другие индивидуальные хозяйства граждан	из них хозяйства			некоммерческие объединения граждан			
			личные подсобные	граждан, имеющих земельные участки для индивидуального жилищного строительства ¹⁾	граждан, имеющих земельные участки (садовые, огородные, дачные и другие), не входящих в объединения	всего	из них		
1	2	3	4	5	6	7	8	9	
Республика Северная Осетия - Алания	83,6	75,0	52,9	22,1	0,1	8,6	8,6	-	-
Муниципальные районы Республики Северная Осетия-Алания	81,9	74,7	52,9	21,7	0,1	7,1	7,1	-	-
Алагирский муниципальный район	3,0	2,9	2,0	1,0	-	0,1	0,1	-	-
Ардонский муниципальный район	5,1	5,1	2,5	2,5	0,1	-	-	-	-
Дигорский муниципальный район	3,6	3,6	1,3	2,3	-	-	-	-	-
Ирафский муниципальный район	6,4	6,4	4,4	2,0	-	-	-	-	-
Кировский муниципальный район	5,1	5,1	3,5	1,6	-	-	-	-	-
Моздокский муниципальный район	10,5	6,8	1,2	5,6	-	3,7	3,7	-	-
Правобережный муниципальный район	5,4	5,4	2,7	2,7	-	-	-	-	-
Пригородный муниципальный район	42,9	39,5	35,4	4,1	-	3,4	3,4	-	-
Городские округа Республики Северная Осетия-Алания	1,7	0,3	-	0,3	-	1,4	1,4	-	-
город Владикавказ	1,7	0,3	-	0,3	-	1,4	1,4	-	-

¹⁾ По хозяйствам граждан, имевших земельные участки с площадью 4 и более соток и занимавшихся сельскохозяйственным производством.



51. ПОСЕВНАЯ ПЛОЩАДЬ КАПУСТЫ ЦВЕТНОЙ И БРОККОЛИ (ОТКРЫТОГО ГРУНТА) ПОД УРОЖАЙ 2016 ГОДА В ХОЗЯЙСТВАХ НАСЕЛЕНИЯ
(гектаров)

	Хозяйства населения -	в том числе							
		личные подсобные и другие индивидуальные хозяйства граждан	из них хозяйства			некоммерческие объединения граждан			
			личные подсобные	граждан, имеющих земельные участки для индивидуального жилищного строительства ¹⁾	граждан, имеющих земельные участки (садовые, огородные, дачные и другие), не входящих в объединения	всего	из них		
1	2	3	4	5	6	7	8	9	
Республика Северная Осетия - Алания	7,7	6,0	3,9	2,1	0,0	1,7	1,7	-	-
Муниципальные районы Республики Северная Осетия-Алания	7,2	6,0	3,9	2,1	0,0	1,3	1,3	-	-
Алагирский муниципальный район	0,2	0,1	0,1	0,0	-	0,1	0,1	-	-
Ардонский муниципальный район	0,3	0,3	0,1	0,2	0,0	-	-	-	-
Дигорский муниципальный район	0,1	0,1	...	0,1	-	-	-	-	-
Ирафский муниципальный район	0,5	0,5	0,3	0,2	-	-	-	-	-
Кировский муниципальный район	0,5	0,5	0,3	0,2	-	-	-	-	-
Моздокский муниципальный район	1,6	0,9	0,1	0,8	-	0,7	0,7	-	-
Правобережный муниципальный район	0,3	0,2	0,2	0,1	-	0,0	0,0	-	-
Пригородный муниципальный район	3,8	3,3	2,8	0,5	-	0,4	0,4	-	-
Городские округа Республики Северная Осетия-Алания	0,5	0,0	-	0,0	-	0,5	0,5	-	-
город Владикавказ	0,5	0,0	-	0,0	-	0,5	0,5	-	-

¹⁾ По хозяйствам граждан, имевших земельные участки с площадью 4 и более соток и занимавшихся сельскохозяйственным производством.



52. ПОСЕВНАЯ ПЛОЩАДЬ ОГУРЦОВ (ОТКРЫТОГО ГРУНТА) ПОД УРОЖАЙ 2016 ГОДА В ХОЗЯЙСТВАХ НАСЕЛЕНИЯ
(гектаров)

	Хозяйства населения	в том числе							
		личные подсобные и другие индивидуальные хозяйства граждан	из них хозяйства			некоммерческие объединения граждан			
			личные подсобные	граждан, имеющих земельные участки для индивидуального жилищного строительства ¹⁾	граждан, имеющих земельные участки (садовые, огородные, дачные и другие), не входящих в объединения	всего	из них садоводческие	огороднические	дачные
1	2	3	4	5	6	7	8	9	
Республика Северная Осетия - Алания	181,8	166,5	91,9	74,3	0,3	15,3	15,3	-	-
Муниципальные районы Республики Северная Осетия-Алания	172,9	165,1	91,9	72,9	0,3	7,8	7,8	-	-
Алагирский муниципальный район	7,7	7,4	4,6	2,8	...	0,3	0,3	-	-
Ардонский муниципальный район	15,8	15,8	7,8	7,7	0,3	-	-	-	-
Дигорский муниципальный район	15,2	15,2	4,2	11,0	-	-	-	-	-
Ирафский муниципальный район	9,9	9,9	7,2	2,7	-	-	-	-	-
Кировский муниципальный район	19,7	19,7	14,3	5,4	-	-	-	-	-
Моздокский муниципальный район	35,0	31,4	3,3	28,1	-	3,6	3,6	-	-
Правобережный муниципальный район	13,9	13,7	6,3	7,4	-	0,2	0,2	-	-
Пригородный муниципальный район	55,8	52,0	44,2	7,9	-	3,8	3,8	-	-
Городские округа Республики Северная Осетия-Алания	8,9	1,4	-	1,4	-	7,5	7,5	-	-
город Владикавказ	8,9	1,4	-	1,4	-	7,5	7,5	-	-

¹⁾ По хозяйствам граждан, имевших земельные участки с площадью 4 и более соток и занимавшихся сельскохозяйственным производством.



53. ПОСЕВНАЯ ПЛОЩАДЬ ПОМИДОРОВ (ОТКРЫТОГО ГРУНТА) ПОД УРОЖАЙ 2016 ГОДА В ХОЗЯЙСТВАХ НАСЕЛЕНИЯ
(гектаров)

	Хозяйства населения	в том числе								
		личные подсобные и другие индивидуальные хозяйства граждан	из них хозяйства			граждан, имеющих земельные участки (садовые, огородные, дачные и другие), не входящих в объединения	всего	некоммерческие объединения граждан		
			личные подсобные	граждан, имеющих земельные участки для индивидуального жилищного строительства ¹⁾	граждан, имеющих земельные участки (садовые, огородные, дачные и другие), не входящих в объединения			садоводческие	огороднические	дачные
1	2	3	4	5	6	7	8	9		
Республика Северная Осетия - Алания	236,5	212,7	108,2	104,1	0,4	23,7	23,7	-	-	
Муниципальные районы Республики Северная Осетия-Алания	223,2	210,6	108,2	102,0	0,4	12,6	12,6	-	-	
Алагирский муниципальный район	12,5	12,1	5,8	6,3	...	0,3	0,3	-	-	
Ардонский муниципальный район	23,7	23,7	11,3	12,0	0,4	-	-	-	-	
Дигорский муниципальный район	18,5	18,5	5,5	13,1	-	-	-	-	-	
Ирафский муниципальный район	7,9	7,9	5,7	2,2	-	-	-	-	-	
Кировский муниципальный район	27,1	27,1	19,6	7,4	-	-	-	-	-	
Моздокский муниципальный район	58,5	50,2	8,1	42,1	-	8,3	8,3	-	-	
Правобережный муниципальный район	20,4	20,1	9,0	11,1	-	0,3	0,3	-	-	
Пригородный муниципальный район	54,6	50,9	43,2	7,8	-	3,7	3,7	-	-	
Городские округа Республики Северная Осетия-Алания	13,3	2,1	-	2,1	-	11,2	11,2	-	-	
город Владикавказ	13,3	2,1	-	2,1	-	11,2	11,2	-	-	

¹⁾ По хозяйствам граждан, имевших земельные участки с площадью 4 и более соток и занимавшихся сельскохозяйственным производством.



54. ПОСЕВНАЯ ПЛОЩАДЬ СВЕКЛЫ СТОЛОВОЙ (ОТКРЫТОГО ГРУНТА) ПОД УРОЖАЙ 2016 ГОДА В ХОЗЯЙСТВАХ НАСЕЛЕНИЯ
(гектаров)

	Хозяйства населения	в том числе								
		личные подсобные и другие индивидуальные хозяйства граждан	из них хозяйства			граждан, имеющих земельные участки (садовые, огородные, дачные и другие), не входящих в объединения	всего	некоммерческие объединения граждан		
			личные подсобные	граждан, имеющих земельные участки для индивидуального жилищного строительства ¹⁾	граждан, имеющих земельные участки (садовые, огородные, дачные и другие), не входящих в объединения			из них	садоводческие	огороднические
1	2	3	4	5	6	7	8	9		
Республика Северная Осетия - Алания	74,7	67,0	42,9	23,9	0,1	7,7	7,7	-	-	
Муниципальные районы Республики Северная Осетия-Алания	72,5	66,7	42,9	23,6	0,1	5,8	5,8	-	-	
Алагирский муниципальный район	3,3	3,2	2,0	1,2	...	0,1	0,1	-	-	
Ардонский муниципальный район	6,2	6,2	3,0	3,1	0,1	-	-	-	-	
Дигорский муниципальный район	6,0	6,0	1,5	4,6	-	-	-	-	-	
Ирафский муниципальный район	5,5	5,5	3,8	1,7	-	-	-	-	-	
Кировский муниципальный район	9,7	9,7	7,0	2,7	-	-	-	-	-	
Моздокский муниципальный район	9,9	6,0	1,1	4,9	-	3,9	3,9	-	-	
Правобережный муниципальный район	5,7	5,6	4,4	1,2	-	0,1	0,1	-	-	
Пригородный муниципальный район	26,2	24,4	20,2	4,2	-	1,7	1,7	-	-	
Городские округа Республики Северная Осетия-Алания	2,2	0,3	-	0,3	-	1,9	1,9	-	-	
город Владикавказ	2,2	0,3	-	0,3	-	1,9	1,9	-	-	

¹⁾ По хозяйствам граждан, имевших земельные участки с площадью 4 и более соток и занимавшихся сельскохозяйственным производством.



55. ПОСЕВНАЯ ПЛОЩАДЬ МОРКОВИ СТОЛОВОЙ (ОТКРЫТОГО ГРУНТА) ПОД УРОЖАЙ 2016 ГОДА В ХОЗЯЙСТВАХ НАСЕЛЕНИЯ
(гектаров)

	Хозяйства населения	в том числе							
		личные подсобные и другие индивидуальные хозяйства граждан	из них хозяйства			некоммерческие объединения граждан			
			личные подсобные	граждан, имеющих земельные участки для индивидуального жилищного строительства ¹⁾	граждан, имеющих земельные участки (садовые, огородные, дачные и другие), не входящих в объединения	всего	из них		
1	2	3	4	5	6	7	8	9	
Республика Северная Осетия - Алания	76,3	59,3	36,8	22,4	0,1	17,0	17,0	-	-
Муниципальные районы Республики Северная Осетия-Алания	74,7	59,0	36,8	22,0	0,1	15,7	15,7	-	-
Алагирский муниципальный район	2,8	2,7	1,9	0,8	...	0,1	0,1	-	-
Ардонский муниципальный район	5,8	5,8	2,8	2,9	0,1	-	-	-	-
Дигорский муниципальный район	5,9	5,9	1,4	4,4	-	-	-	-	-
Ирафский муниципальный район	5,4	5,4	3,7	1,7	-	-	-	-	-
Кировский муниципальный район	9,5	9,5	6,9	2,6	-	-	-	-	-
Моздокский муниципальный район	20,9	6,9	1,1	5,8	-	14,0	14,0	-	-
Правобережный муниципальный район	4,0	4,0	2,8	1,2	-	0,1	0,1	-	-
Пригородный муниципальный район	20,4	18,8	16,2	2,6	-	1,6	1,6	-	-
Городские округа Республики Северная Осетия-Алания	1,6	0,3	-	0,3	-	1,3	1,3	-	-
город Владикавказ	1,6	0,3	-	0,3	-	1,3	1,3	-	-

¹⁾ По хозяйствам граждан, имевших земельные участки с площадью 4 и более соток и занимавшихся сельскохозяйственным производством.



56. ПОСЕВНАЯ ПЛОЩАДЬ ЛУКА РЕПЧАТОГО (ОТКРЫТОГО ГРУНТА) ПОД УРОЖАЙ 2016 ГОДА В ХОЗЯЙСТВАХ НАСЕЛЕНИЯ
(гектаров)

	Хозяйства населения	в том числе							
		личные подсобные и другие индивидуальные хозяйства граждан	из них хозяйства			некоммерческие объединения граждан			
			личные подсобные	граждан, имеющих земельные участки для индивидуального жилищного строительства ¹⁾	граждан, имеющих земельные участки (садовые, огородные, дачные и другие), не входящих в объединения	всего	из них		
1	2	3	4	5	6	7	8	9	
Республика Северная Осетия - Алания	149,4	128,8	82,5	46,1	0,2	20,6	20,6	-	-
Муниципальные районы Республики Северная Осетия-Алания	145,9	128,2	82,5	45,6	0,2	17,7	17,7	-	-
Алагирский муниципальный район	4,6	4,5	2,9	1,6	-	0,1	0,1	-	-
Ардонский муниципальный район	11,8	11,8	5,9	5,7	0,2	-	-	-	-
Дигорский муниципальный район	8,5	8,5	2,4	6,1	-	-	-	-	-
Ирафский муниципальный район	7,6	7,6	5,3	2,3	-	-	-	-	-
Кировский муниципальный район	17,6	17,6	12,6	5,0	-	-	-	-	-
Моздокский муниципальный район	32,0	18,5	4,6	13,9	-	13,5	13,5	-	-
Правобережный муниципальный район	8,9	8,7	5,8	2,9	-	0,2	0,2	-	-
Пригородный муниципальный район	55,1	51,1	43,0	8,1	-	4,0	4,0	-	-
Городские округа Республики Северная Осетия-Алания	3,5	0,6	-	0,6	-	2,9	2,9	-	-
город Владикавказ	3,5	0,6	-	0,6	-	2,9	2,9	-	-

¹⁾ По хозяйствам граждан, имевших земельные участки с площадью 4 и более соток и занимавшихся сельскохозяйственным производством.



57. ПОСЕВНАЯ ПЛОЩАДЬ ЧЕСНОКА (ОТКРЫТОГО ГРУНТА) ПОД УРОЖАЙ 2016 ГОДА В ХОЗЯЙСТВАХ НАСЕЛЕНИЯ
(гектаров)

	Хозяйства населения	в том числе							
		личные подсобные и другие индивидуальные хозяйства граждан	из них хозяйства			некоммерческие объединения граждан			
			личные подсобные	граждан, имеющих земельные участки для индивидуального жилищного строительства ¹⁾	граждан, имеющих земельные участки (садовые, огородные, дачные и другие), не входящих в объединения	всего	из них		
1	2	3	4	5	6	7	8	9	
Республика Северная Осетия - Алания	176,6	156,4	98,0	58,2	0,2	20,2	20,2	-	-
Муниципальные районы Республики Северная Осетия-Алания	170,7	155,8	98,0	57,6	0,2	14,9	14,9	-	-
Алагирский муниципальный район	7,4	7,3	4,1	3,2	...	0,1	0,1	-	-
Ардонский муниципальный район	14,5	14,5	7,7	6,7	0,2	-	-	-	-
Дигорский муниципальный район	10,4	10,4	2,8	7,6	-	-	-	-	-
Ирафский муниципальный район	9,6	9,6	7,1	2,6	-	-	-	-	-
Кировский муниципальный район	20,5	20,5	14,5	6,0	-	-	-	-	-
Моздокский муниципальный район	29,6	22,8	5,8	16,9	-	6,8	6,8	-	-
Правобережный муниципальный район	13,4	12,9	6,9	6,0	-	0,5	0,5	-	-
Пригородный муниципальный район	65,2	57,7	49,1	8,6	-	7,5	7,5	-	-
Городские округа Республики Северная Осетия-Алания	5,9	0,7	-	0,7	-	5,3	5,3	-	-
город Владикавказ	5,9	0,7	-	0,7	-	5,3	5,3	-	-

¹⁾ По хозяйствам граждан, имевших земельные участки с площадью 4 и более соток и занимавшихся сельскохозяйственным производством.



58. ПОСЕВНАЯ ПЛОЩАДЬ ЗЕЛЕННОГО ГОРОШКА (ОТКРЫТОГО ГРУНТА) ПОД УРОЖАЙ 2016 ГОДА В ХОЗЯЙСТВАХ НАСЕЛЕНИЯ
(гектаров)

	Хозяйства населения	в том числе							
		личные подсобные и другие индивидуальные хозяйства граждан	из них хозяйства			некоммерческие объединения граждан			
			личные подсобные	граждан, имеющих земельные участки для индивидуального жилищного строительства ¹⁾	граждан, имеющих земельные участки (садовые, огородные, дачные и другие), не входящих в объединения	всего	из них		
1	2	3	4	5	6	7	8	9	
Республика Северная Осетия - Алания	13,0	3,3	1,7	1,6	0,0	9,7	9,7	-	-
Муниципальные районы Республики Северная Осетия-Алания	12,5	3,3	1,7	1,6	0,0	9,2	9,2	-	-
Алагирский муниципальный район	0,0	0,0	0,0	0,0	-	-	-	-	-
Ардонский муниципальный район	0,3	0,3	0,1	0,2	0,0	-	-	-	-
Дигорский муниципальный район	0,3	0,3	0,0	0,2	-	-	-	-	-
Ирафский муниципальный район	0,0	0,0	0,0	0,0	-	-	-	-	-
Кировский муниципальный район	0,3	0,3	0,2	0,1	-	-	-	-	-
Моздокский муниципальный район	10,2	1,2	0,3	0,9	-	9,0	9,0	-	-
Правобережный муниципальный район	0,1	0,1	0,0	0,1	-	0,0	0,0	-	-
Пригородный муниципальный район	1,3	1,1	0,9	0,2	-	0,2	0,2	-	-
Городские округа Республики Северная Осетия-Алания	0,5	0,0	-	0,0	-	0,5	0,5	-	-
город Владикавказ	0,5	0,0	-	0,0	-	0,5	0,5	-	-

¹⁾ По хозяйствам граждан, имевших земельные участки с площадью 4 и более соток и занимавшихся сельскохозяйственным производством.



59. ПОСЕВНАЯ ПЛОЩАДЬ ФАСОЛИ ОВОЩНОЙ (ОТКРЫТОГО ГРУНТА) ПОД УРОЖАЙ 2016 ГОДА В ХОЗЯЙСТВАХ НАСЕЛЕНИЯ
(гектаров)

	Хозяйства населения	в том числе							
		личные подсобные и другие индивидуальные хозяйства граждан	из них хозяйства			некоммерческие объединения граждан			
			личные подсобные	граждан, имеющих земельные участки для индивидуального жилищного строительства ¹⁾	граждан, имеющих земельные участки (садовые, огородные, дачные и другие), не входящих в объединения	всего	из них		
						садоводческие	огороднические	дачные	
	1	2	3	4	5	6	7	8	9
Республика Северная Осетия - Алания	283,6	250,7	183,2	67,5	0,1	32,9	32,9	-	-
Муниципальные районы Республики Северная Осетия-Алания	270,7	249,6	183,2	66,4	0,1	21,1	21,1	-	-
Алагирский муниципальный район	37,7	37,3	21,0	16,4	-	0,4	0,4	-	-
Ардонский муниципальный район	7,1	7,1	3,9	3,1	0,1	-	-	-	-
Дигорский муниципальный район	7,7	7,7	1,8	5,9	-	-	-	-	-
Ирафский муниципальный район	0,2	0,2	0,1	0,1	-	-	-	-	-
Кировский муниципальный район	15,3	15,3	10,3	5,0	-	-	-	-	-
Моздокский муниципальный район	26,2	14,6	3,8	10,8	-	11,5	11,5	-	-
Правобережный муниципальный район	7,9	7,4	4,8	2,6	-	0,5	0,5	-	-
Пригородный муниципальный район	168,6	159,9	137,5	22,4	-	8,7	8,7	-	-
Городские округа Республики Северная Осетия-Алания	12,9	1,1	-	1,1	-	11,8	11,8	-	-
город Владикавказ	12,9	1,1	-	1,1	-	11,8	11,8	-	-

¹⁾ По хозяйствам граждан, имевших земельные участки с площадью 4 и более соток и занимавшихся сельскохозяйственным производством.



60. ПОСЕВНАЯ ПЛОЩАДЬ КУКУРУЗЫ САХАРНОЙ (ОТКРЫТОГО ГРУНТА) ПОД УРОЖАЙ 2016 ГОДА В ХОЗЯЙСТВАХ НАСЕЛЕНИЯ
(гектаров)

	Хозяйства населения	в том числе							
		личные подсобные и другие индивидуальные хозяйства граждан	из них хозяйства			некоммерческие объединения граждан			
			личные подсобные	граждан, имеющих земельные участки для индивидуального жилищного строительства ¹⁾	граждан, имеющих земельные участки (садовые, огородные, дачные и другие), не входящих в объединения	всего	из них		
1	2	3	4	5	6	7	8	9	
Республика Северная Осетия - Алания	37,0	37,0	19,5	17,4	...	-	-	-	-
Муниципальные районы Республики Северная Осетия-Алания	36,8	36,8	19,5	17,3	...	-	-	-	-
Алагирский муниципальный район	15,6	15,6	8,4	7,2	-	-	-	-	-
Ардонский муниципальный район	9,4	9,4	5,3	4,1	...	-	-	-	-
Дигорский муниципальный район	0,2	0,2	0,0	0,2	-	-	-	-	-
Ирафский муниципальный район	-	-	-	-	-	-	-	-	-
Кировский муниципальный район	9,1	9,1	5,2	3,9	-	-	-	-	-
Моздокский муниципальный район	1,9	1,9	0,2	1,7	-	-	-	-	-
Правобережный муниципальный район	0,6	0,6	0,4	0,1	-	-	-	-	-
Пригородный муниципальный район	0,1	0,1	0,0	0,1	-	-	-	-	-
Городские округа Республики Северная Осетия-Алания	0,1	0,1	-	0,1	-	-	-	-	-
город Владикавказ	0,1	0,1	-	0,1	-	-	-	-	-

¹⁾ По хозяйствам граждан, имевших земельные участки с площадью 4 и более соток и занимавшихся сельскохозяйственным производством.



61. ПОСЕВНАЯ ПЛОЩАДЬ КАБАЧКОВ, ПАТИСОНОВ (ОТКРЫТОГО ГРУНТА) ПОД УРОЖАЙ 2016 ГОДА В ХОЗЯЙСТВАХ НАСЕЛЕНИЯ

(гектаров)

	Хозяйства населения	в том числе							
		личные подсобные и другие индивидуальные хозяйства граждан	из них хозяйства			некоммерческие объединения граждан			
			личные подсобные	граждан, имеющих земельные участки для индивидуального жилищного строительства ¹⁾	граждан, имеющих земельные участки (садовые, огородные, дачные и другие), не входящих в объединения	всего	из них		
1	2	3	4	5	6	7	8	9	
Республика Северная Осетия - Алания	40,9	30,9	17,6	13,2	0,1	9,9	9,9	-	-
Муниципальные районы Республики Северная Осетия-Алания	39,2	30,8	17,6	13,1	0,1	8,4	8,4	-	-
Алагирский муниципальный район	1,3	1,3	0,8	0,5	-	0,1	0,1	-	-
Ардонский муниципальный район	3,4	3,4	1,4	1,9	0,1	-	-	-	-
Дигорский муниципальный район	1,6	1,6	0,5	1,2	-	-	-	-	-
Ирафский муниципальный район	3,4	3,4	2,5	0,9	-	-	-	-	-
Кировский муниципальный район	4,6	4,6	3,0	1,6	-	-	-	-	-
Моздокский муниципальный район	14,4	6,7	1,4	5,3	-	7,7	7,7	-	-
Правобережный муниципальный район	3,0	3,0	2,3	0,7	-	0,0	0,0	-	-
Пригородный муниципальный район	7,5	6,8	5,9	0,9	-	0,7	0,7	-	-
Городские округа Республики Северная Осетия-Алания	1,7	0,1	-	0,1	-	1,5	1,5	-	-
город Владикавказ	1,7	0,1	-	0,1	-	1,5	1,5	-	-

¹⁾ По хозяйствам граждан, имевших земельные участки с площадью 4 и более соток и занимавшихся сельскохозяйственным производством.



62. ПОСЕВНАЯ ПЛОЩАДЬ ТЫКВЫ СТОЛОВОЙ (ОТКРЫТОГО ГРУНТА) ПОД УРОЖАЙ 2016 ГОДА В ХОЗЯЙСТВАХ НАСЕЛЕНИЯ

(гектаров)

	Хозяйства населения	в том числе							
		личные подсобные и другие индивидуальные хозяйства граждан	из них хозяйства			некоммерческие объединения граждан	из них		
			личные подсобные	граждан, имеющих земельные участки для индивидуального жилищного строительства ¹⁾	граждан, имеющих земельные участки (садовые, огородные, дачные и другие), не входящих в объединения		всего	садоводческие	огороднические
1	2	3	4	5	6	7	8	9	
Республика Северная Осетия - Алания	135,7	126,7	74,5	52,0	0,1	9,0	9,0	-	-
Муниципальные районы Республики Северная Осетия-Алания	133,4	126,4	74,5	51,8	0,1	7,0	7,0	-	-
Алагирский муниципальный район	5,1	4,9	3,5	1,4	-	0,2	0,2	-	-
Ардонский муниципальный район	9,8	9,8	5,0	4,7	0,1	-	-	-	-
Дигорский муниципальный район	7,5	7,5	1,7	5,7	-	-	-	-	-
Ирафский муниципальный район	7,9	7,9	5,7	2,2	-	-	-	-	-
Кировский муниципальный район	9,8	9,8	6,6	3,3	-	-	-	-	-
Моздокский муниципальный район	38,6	36,3	10,8	25,5	-	2,3	2,3	-	-
Правобережный муниципальный район	17,1	16,9	13,2	3,7	-	0,2	0,2	-	-
Пригородный муниципальный район	37,7	33,3	28,0	5,4	-	4,3	4,3	-	-
Городские округа Республики Северная Осетия-Алания	2,2	0,2	-	0,2	-	2,0	2,0	-	-
город Владикавказ	2,2	0,2	-	0,2	-	2,0	2,0	-	-

¹⁾ По хозяйствам граждан, имевших земельные участки с площадью 4 и более соток и занимавшихся сельскохозяйственным производством.



63. ПОСЕВНАЯ ПЛОЩАДЬ ПЕРЦА СЛАДКОГО (ОТКРЫТОГО ГРУНТА) ПОД УРОЖАЙ 2016 ГОДА В ХОЗЯЙСТВАХ НАСЕЛЕНИЯ

(гектаров)

	Хозяйства населения	в том числе							
		личные подсобные и другие индивидуальные хозяйства граждан	из них хозяйства			всего	некоммерческие объединения граждан		
			личные подсобные	граждан, имеющих земельные участки для индивидуального жилищного строительства ¹⁾	граждан, имеющих земельные участки (садовые, огородные, дачные и другие), не входящих в объединения		садоводческие	огороднические	дачные
1	2	3	4	5	6	7	8	9	
Республика Северная Осетия - Алания	68,8	55,4	27,9	27,4	0,1	13,4	13,4	-	-
Муниципальные районы Республики Северная Осетия-Алания	67,6	55,1	27,9	27,1	0,1	12,6	12,6	-	-
Алагирский муниципальный район	2,1	2,1	1,3	0,8	---	0,1	0,1	-	-
Ардонский муниципальный район	6,2	6,2	3,1	3,0	0,1	-	-	-	-
Дигорский муниципальный район	1,9	1,9	1,0	0,9	-	-	-	-	-
Ирафский муниципальный район	2,7	2,7	1,9	0,7	-	-	-	-	-
Кировский муниципальный район	7,2	7,2	5,1	2,1	-	-	-	-	-
Моздокский муниципальный район	27,4	16,8	1,8	15,0	-	10,6	10,6	-	-
Правобережный муниципальный район	5,9	5,7	3,3	2,4	-	0,1	0,1	-	-
Пригородный муниципальный район	14,2	12,5	10,4	2,1	-	1,8	1,8	-	-
Городские округа Республики Северная Осетия-Алания	1,2	0,3	-	0,3	-	0,9	0,9	-	-
город Владикавказ	1,2	0,3	-	0,3	-	0,9	0,9	-	-

¹⁾ По хозяйствам граждан, имевших земельные участки с площадью 4 и более соток и занимавшихся сельскохозяйственным производством.



64. ПОСЕВНАЯ ПЛОЩАДЬ БАКЛАЖАНОВ (ОТКРЫТОГО ГРУНТА) ПОД УРОЖАЙ 2016 ГОДА В ХОЗЯЙСТВАХ НАСЕЛЕНИЯ

(гектаров)

	Хозяйства населения	в том числе								
		личные подсобные и другие индивидуальные хозяйства граждан	из них хозяйства			некоммерческие объединения граждан	всего	из них		
			личные подсобные	граждан, имеющих земельные участки для индивидуального жилищного строительства ¹⁾	граждан, имеющих земельные участки (садовые, огородные, дачные и другие), не входящих в объединения			садоводческие	огороднические	дачные
1	2	3	4	5	6	7	8	9		
Республика Северная Осетия - Алания	39,2	35,0	18,3	16,6	0,1	4,3	4,3	-	-	
Муниципальные районы Республики Северная Осетия-Алания	38,4	34,8	18,3	16,4	0,1	3,6	3,6	-	-	
Алагирский муниципальный район	1,4	1,3	1,0	0,3	-	0,1	0,1	-	-	
Ардонский муниципальный район	3,7	3,7	1,9	1,7	0,1	-	-	-	-	
Дигорский муниципальный район	1,3	1,3	0,6	0,8	-	-	-	-	-	
Ирафский муниципальный район	1,4	1,4	1,0	0,3	-	-	-	-	-	
Кировский муниципальный район	5,8	5,8	4,0	1,8	-	-	-	-	-	
Моздокский муниципальный район	13,1	10,8	1,1	9,7	-	2,3	2,3	-	-	
Правобережный муниципальный район	1,9	1,9	1,3	0,6	-	0,0	0,0	-	-	
Пригородный муниципальный район	9,8	8,6	7,4	1,3	-	1,2	1,2	-	-	
Городские округа Республики Северная Осетия-Алания	0,8	0,1	-	0,1	-	0,7	0,7	-	-	
город Владикавказ	0,8	0,1	-	0,1	-	0,7	0,7	-	-	

¹⁾ По хозяйствам граждан, имевших земельные участки с площадью 4 и более соток и занимавшихся сельскохозяйственным производством.



65. ПОСЕВНАЯ ПЛОЩАДЬ САЛАТНЫХ КУЛЬТУР (ОТКРЫТОГО ГРУНТА) ПОД УРОЖАЙ 2016 ГОДА В ХОЗЯЙСТВАХ НАСЕЛЕНИЯ
(гектаров)

	Хозяйства населения	в том числе								
		личные подсобные и другие индивидуальные хозяйства граждан	из них хозяйства			некоммерческие объединения граждан	всего	из них		
			личные подсобные	граждан, имеющих земельные участки для индивидуального жилищного строительства ¹⁾	граждан, имеющих земельные участки (садовые, огородные, дачные и другие), не входящих в объединения			садоводческие	огороднические	дачные
1	2	3	4	5	6	7	8	9		
Республика Северная Осетия - Алания	23,8	16,2	10,0	6,1	0,0	7,6	7,6	-	-	
Муниципальные районы Республики Северная Осетия-Алания	19,9	16,0	10,0	5,9	0,0	3,9	3,9	-	-	
Алагирский муниципальный район	0,3	0,3	0,1	0,2	...	0,0	0,0	-	-	
Ардонский муниципальный район	2,7	2,7	1,7	1,0	0,0	-	-	-	-	
Дигорский муниципальный район	1,6	1,6	0,1	1,5	-	-	-	-	-	
Ирафский муниципальный район	0,5	0,5	0,4	0,1	-	-	-	-	-	
Кировский муниципальный район	2,6	2,6	1,9	0,7	-	-	-	-	-	
Моздокский муниципальный район	5,3	1,7	0,2	1,6	-	3,6	3,6	-	-	
Правобережный муниципальный район	0,5	0,5	0,3	0,2	-	-	-	
Пригородный муниципальный район	6,4	6,1	5,3	0,8	-	0,3	0,3	-	-	
Городские округа Республики Северная Осетия-Алания	3,9	0,2	-	0,2	-	3,7	3,7	-	-	
город Владикавказ	3,9	0,2	-	0,2	-	3,7	3,7	-	-	

¹⁾ По хозяйствам граждан, имевших земельные участки с площадью 4 и более соток и занимавшихся сельскохозяйственным производством.



66. ПОСЕВНАЯ ПЛОЩАДЬ ЗЕЛЕННЫХ КУЛЬТУР (ОТКРЫТОГО ГРУНТА) ПОД УРОЖАЙ 2016 ГОДА В ХОЗЯЙСТВАХ НАСЕЛЕНИЯ
(гектаров)

	Хозяйства населения	в том числе							
		личные подсобные и другие индивидуальные хозяйства граждан	из них хозяйства			некоммерческие объединения граждан			
			личные подсобные	граждан, имеющих земельные участки для индивидуального жилищного строительства ¹⁾	граждан, имеющих земельные участки (садовые, огородные, дачные и другие), не входящих в объединения	всего	из них		
1	2	3	4	5	6	7	8	9	
Республика Северная Осетия - Алания	110,5	95,3	69,2	26,0	0,1	15,2	15,2	-	-
Муниципальные районы Республики Северная Осетия-Алания	102,7	94,3	69,2	25,0	0,1	8,4	8,4	-	-
Алагирский муниципальный район	4,3	4,3	2,6	1,6	...	0,1	0,1	-	-
Ардонский муниципальный район	5,5	5,5	2,7	2,7	0,1	-	-	-	-
Дигорский муниципальный район	4,9	4,9	1,6	3,3	-	-	-	-	-
Ирафский муниципальный район	7,7	7,7	5,6	2,1	-	-	-	-	-
Кировский муниципальный район	9,8	9,8	7,3	2,5	-	-	-	-	-
Моздокский муниципальный район	10,6	5,0	0,9	4,1	-	5,7	5,7	-	-
Правобережный муниципальный район	6,4	6,3	4,0	2,3	-	0,1	0,1	-	-
Пригородный муниципальный район	53,4	50,8	44,4	6,4	-	2,6	2,6	-	-
Городские округа Республики Северная Осетия-Алания	7,8	1,0	-	1,0	-	6,8	6,8	-	-
город Владикавказ	7,8	1,0	-	1,0	-	6,8	6,8	-	-

¹⁾ По хозяйствам граждан, имевших земельные участки с площадью 4 и более соток и занимавшихся сельскохозяйственным производством.



67. ПОСЕВНАЯ ПЛОЩАДЬ ПРОЧИХ ОВОЩЕЙ (ОТКРЫТОГО ГРУНТА) ПОД УРОЖАЙ 2016 ГОДА В ХОЗЯЙСТВАХ НАСЕЛЕНИЯ

(гектаров)

	Хозяйства населения	в том числе							
		личные подсобные и другие индивидуальные хозяйства граждан	из них хозяйства			некоммерческие объединения граждан			
			личные подсобные	граждан, имеющих земельные участки для индивидуального жилищного строительства ¹⁾	граждан, имеющих земельные участки (садовые, огородные, дачные и другие), не входящих в объединения	всего	из них		
1	2	3	4	5	6	7	8	9	
Республика Северная Осетия - Алания	8,0	7,9	4,7	3,3	0,0	-	-
Муниципальные районы Республики Северная Осетия-Алания	7,9	7,9	4,7	3,2	0,0	-	-
Алагирский муниципальный район	0,1	0,1	0,1	0,0	-	-	-
Ардонский муниципальный район	3,0	3,0	1,9	1,1	0,0	-	-	-	-
Дигорский муниципальный район	1,5	1,5	0,1	1,4	-	-	-	-	-
Ирафский муниципальный район	-	-	-	-	-	-	-	-	-
Кировский муниципальный район	1,9	1,9	1,4	0,5	-	-	-	-	-
Моздокский муниципальный район	0,2	0,2	0,1	0,1	-	-	-	-	-
Правобережный муниципальный район	0,9	0,9	0,8	0,1	-	-	-	-	-
Пригородный муниципальный район	0,3	0,3	0,2	0,0	-	-	-	-	-
Городские округа Республики Северная Осетия-Алания	0,1	0,1	-	0,1	-	-	-	-	-
город Владикавказ	0,1	0,1	-	0,1	-	-	-	-	-

¹⁾ По хозяйствам граждан, имевших земельные участки с площадью 4 и более соток и занимавшихся сельскохозяйственным производством.



68. ПОСЕВНАЯ ПЛОЩАДЬ ЛУКА-СЕВКА (ОТКРЫТОГО ГРУНТА) ПОД УРОЖАЙ 2016 ГОДА В ХОЗЯЙСТВАХ НАСЕЛЕНИЯ
(гектаров)

	Хозяйства населения	в том числе								
		личные подсобные и другие индивидуальные хозяйства граждан	из них хозяйства			граждан, имеющих земельные участки (садовые, огородные, дачные и другие), не входящих в объединения	всего	некоммерческие объединения граждан		
			личные подсобные	граждан, имеющих земельные участки для индивидуального жилищного строительства ¹⁾	граждан, имеющих земельные участки (садовые, огородные, дачные и другие), не входящих в объединения			из них	садоводческие	огороднические
1	2	3	4	5	6	7	8	9		
Республика Северная Осетия - Алания	0,4	0,4	0,2	0,2	-	-	
Муниципальные районы Республики Северная Осетия-Алания	0,4	0,4	0,2	0,2	-	-	
Алагирский муниципальный район	0,2	0,2	0,0	0,2	-	-	
Ардонский муниципальный район	0,0	0,0	0,0	...	-	-	-	-	-	
Дигорский муниципальный район	0,1	0,1	...	0,0	-	-	-	-	-	
Ирафский муниципальный район	-	-	-	-	-	-	-	-	-	
Кировский муниципальный район	0,1	0,1	0,1	...	-	-	-	-	-	
Моздокский муниципальный район	-	-	-	-	-	-	-	-	-	
Правобережный муниципальный район	0,0	0,0	0,0	0,0	-	-	-	-	-	
Пригородный муниципальный район	-	-	-	-	-	-	-	-	-	
Городские округа Республики Северная Осетия-Алания	-	-	-	-	-	-	-	-	-	
город Владикавказ	-	-	-	-	-	-	-	-	-	

¹⁾ По хозяйствам граждан, имевших земельные участки с площадью 4 и более соток и занимавшихся сельскохозяйственным производством.



69. ПОСЕВНАЯ ПЛОЩАДЬ ПРОДОВОЛЬСТВЕННЫХ БАХЧЕВЫХ КУЛЬТУР ПОД УРОЖАЙ 2016 ГОДА В ХОЗЯЙСТВАХ НАСЕЛЕНИЯ

(гектаров)

	Хозяйства населения	в том числе							
		личные подсобные и другие индивидуальные хозяйства граждан	из них хозяйства			некоммерческие объединения граждан			
			личные подсобные	граждан, имеющих земельные участки для индивидуального жилищного строительства ¹⁾	граждан, имеющих земельные участки (садовые, огородные, дачные и другие), не входящих в объединения	всего	из них		
1	2	3	4	5	6	7	8	9	
Республика Северная Осетия - Алания	2,3	2,1	1,0	1,1	-	-	-
Муниципальные районы Республики Северная Осетия-Алания	2,3	2,1	1,0	1,1	-	-	-
Алагирский муниципальный район	-	-	-	-	-	-	-	-	-
Ардонский муниципальный район	0,1	0,1	0,1	0,0	-	-	-	-	-
Дигорский муниципальный район	-	-	-	-	-	-	-	-	-
Ирафский муниципальный район	-	-	-	-	-	-	-	-	-
Кировский муниципальный район	1,2	1,2	0,5	0,7	-	-	-	-	-
Моздокский муниципальный район	0,6	0,4	0,0	0,4	-	-	-
Правобережный муниципальный район	0,3	0,3	0,3	-	-	-	-	-	-
Пригородный муниципальный район	-	-	-	-	-	-
Городские округа Республики Северная Осетия-Алания	-	-	-	-	-	-	-	-	-
город Владикавказ	-	-	-	-	-	-	-	-	-

¹⁾ По хозяйствам граждан, имевших земельные участки с площадью 4 и более соток и занимавшихся сельскохозяйственным производством.



70. ПОСЕВНАЯ ПЛОЩАДЬ АРБУЗОВ СТОЛОВЫХ ПОД УРОЖАЙ 2016 ГОДА В ХОЗЯЙСТВАХ НАСЕЛЕНИЯ

(гектаров)

	Хозяйства населения	в том числе							
		личные подсобные и другие индивидуальные хозяйства граждан	из них хозяйства			всего	некоммерческие объединения граждан		
			личные подсобные	граждан, имеющих земельные участки для индивидуального жилищного строительства ¹⁾	граждан, имеющих земельные участки (садовые, огородные, дачные и другие), не входящих в объединения		садоводческие	огороднические	дачные
1	2	3	4	5	6	7	8	9	
Республика Северная Осетия - Алания	1,7	1,5	0,8	0,7	-	-	-
Муниципальные районы Республики Северная Осетия-Алания	1,7	1,5	0,8	0,7	-	-	-
Алагирский муниципальный район	-	-	-	-	-	-	-	-	-
Ардонский муниципальный район	0,1	0,1	0,1	0,0	-	-	-	-	-
Дигорский муниципальный район	-	-	-	-	-	-	-	-	-
Ирафский муниципальный район	-	-	-	-	-	-	-	-	-
Кировский муниципальный район	0,9	0,9	0,4	0,5	-	-	-	-	-
Моздокский муниципальный район	0,4	0,2	0,0	0,2	-	-	-
Правобережный муниципальный район	0,3	0,3	0,3	-	-	-	-	-	-
Пригородный муниципальный район	-	-	-	-	-	-	-	-	-
Городские округа Республики Северная Осетия-Алания	-	-	-	-	-	-	-	-	-
город Владикавказ	-	-	-	-	-	-	-	-	-

¹⁾ По хозяйствам граждан, имевших земельные участки с площадью 4 и более соток и занимавшихся сельскохозяйственным производством.



71. ПОСЕВНАЯ ПЛОЩАДЬ ДЫНЬ ПОД УРОЖАЙ 2016 ГОДА В ХОЗЯЙСТВАХ НАСЕЛЕНИЯ
(гектаров)

	Хозяйства населения	в том числе							
		личные подсобные и другие индивидуальные хозяйства граждан	из них хозяйства			некоммерческие объединения граждан			
			личные подсобные	граждан, имеющих земельные участки для индивидуального жилищного строительства ¹⁾	граждан, имеющих земельные участки (садовые, огородные, дачные и другие), не входящих в объединения	всего	из них		
1	2	3	4	5	6	7	8	9	
Республика Северная Осетия - Алания	0,6	0,6	0,2	0,4	-	-	-
Муниципальные районы Республики Северная Осетия-Алания	0,6	0,6	0,2	0,4	-	-	-
Алагирский муниципальный район	-	-	-	-	-	-	-	-	-
Ардонский муниципальный район	0,0	0,0	0,0	0,0	-	-	-	-	-
Дигорский муниципальный район	-	-	-	-	-	-	-	-	-
Ирафский муниципальный район	-	-	-	-	-	-	-	-	-
Кировский муниципальный район	0,3	0,3	0,1	0,2	-	-	-	-	-
Моздокский муниципальный район	0,2	0,2	0,0	0,2	-	-	-
Правобережный муниципальный район	-	-	-	-	-	-	-	-	-
Пригородный муниципальный район	-	-	-	-	-	-
Городские округа Республики Северная Осетия-Алания	-	-	-	-	-	-	-	-	-
город Владикавказ	-	-	-	-	-	-	-	-	-

¹⁾ По хозяйствам граждан, имевших земельные участки с площадью 4 и более соток и занимавшихся сельскохозяйственным производством.



72. ПОСЕВНАЯ ПЛОЩАДЬ КОРМОВЫХ КУЛЬТУР ПОД УРОЖАЙ 2016 ГОДА В ХОЗЯЙСТВАХ НАСЕЛЕНИЯ
(гектаров)

	Хозяйства населения	в том числе							
		личные подсобные и другие индивидуальные хозяйства граждан	из них хозяйства			всего	некоммерческие объединения граждан		
			личные подсобные	граждан, имеющих земельные участки для индивидуального жилищного строительства ¹⁾	граждан, имеющих земельные участки (садовые, огородные, дачные и другие), не входящих в объединения		из них	садоводческие	огороднические
1	2	3	4	5	6	7	8	9	
Республика Северная Осетия - Алания	624,6	624,6	456,8	167,4	0,3	-	-	-	-
Муниципальные районы Республики Северная Осетия-Алания	624,5	624,5	456,8	167,4	0,3	-	-	-	-
Алагирский муниципальный район	39,6	39,6	37,2	2,4	-	-	-	-	-
Ардонский муниципальный район	266,9	266,9	166,2	100,3	0,3	-	-	-	-
Дигорский муниципальный район	41,8	41,8	22,8	19,0	-	-	-	-	-
Ирафский муниципальный район	53,6	53,6	37,7	15,9	-	-	-	-	-
Кировский муниципальный район	28,5	28,5	20,0	8,5	-	-	-	-	-
Моздокский муниципальный район	10,5	10,5	3,3	7,2	-	-	-	-	-
Правобережный муниципальный район	183,3	183,3	169,2	14,1	-	-	-	-	-
Пригородный муниципальный район	0,4	0,4	0,4	-	-	-	-	-	-
Городские округа Республики Северная Осетия-Алания	0,1	0,1	-	0,1	-	-	-	-	-
город Владикавказ	0,1	0,1	-	0,1	-	-	-	-	-

¹⁾ По хозяйствам граждан, имевших земельные участки с площадью 4 и более соток и занимавшихся сельскохозяйственным производством.



73. ПОСЕВНАЯ ПЛОЩАДЬ КОРМОВЫХ КУЛЬТУР ПО ВИДАМ ПОД УРОЖАЙ 2016 ГОДА В ХОЗЯЙСТВАХ НАСЕЛЕНИЯ¹⁾
(гектаров)

	Кормовые культуры - всего	из них по видам							
		травы однолетние	травы многолетние	кормовые культуры на силос (без кукурузы)	кукуруза на корм	корнеплодные кормовые культуры, включая свеклу сахарную на корм скоту	бахчевые кормовые культуры	семенники и маточники кормовых культур	прочие кормовые
	1	2	3	4	5	6	7	8	9
Республика Северная Осетия - Алания	624,6	325,0	187,1	-	87,8	0,8	0,1	...	23,8
Муниципальные районы Республики Северная Осетия-Алания	624,5	324,9	187,1	-	87,8	0,8	0,1	...	23,8
Алагирский муниципальный район	39,6	9,3	29,3	-	1,0	-	-	-	-
Ардонский муниципальный район	266,9	255,6	9,6	-	1,7	-
Дигорский муниципальный район	41,8	8,7	11,1	-	21,5	0,5	-	-	...
Ирафский муниципальный район	53,6	...	-	-	53,5	...	-	-	-
Кировский муниципальный район	28,5	6,6	7,2	-	3,3	...	-	-	11,4
Моздокский муниципальный район	10,5	1,3	7,2	-	0,7	0,1	...	-	1,2
Правобережный муниципальный район	183,3	43,4	122,7	-	5,9	...	-	-	11,2
Пригородный муниципальный район	0,4	...	-	-	0,2	0,0	...	-	-
Городские округа Республики Северная Осетия-Алания	0,1	...	-	-	-	...	-	-	-
город Владикавказ	0,1	...	-	-	-	...	-	-	-

¹⁾ По хозяйствам граждан, имевших земельные участки с площадью 4 и более соток и занимавшихся сельскохозяйственным производством.



74. ПОСЕВНАЯ ПЛОЩАДЬ ОВОЩЕЙ ЗАКРЫТОГО ГРУНТА ПОД УРОЖАЙ 2016 ГОДА В ХОЗЯЙСТВАХ НАСЕЛЕНИЯ
(гектаров)

	Хозяйства населения	в том числе							
		личные подсобные и другие индивидуальные хозяйства граждан	из них хозяйства			некоммерческие объединения граждан			
			личные подсобные	граждан, имеющих земельные участки для индивидуального жилищного строительства ¹⁾	граждан, имеющих земельные участки (садовые, огородные, дачные и другие), не входящих в объединения	всего	из них		
1	2	3	4	5	6	7	8	9	
Республика Северная Осетия - Алания	30,9	28,4	12,0	16,4	-	2,5	2,5	-	-
Муниципальные районы Республики Северная Осетия-Алания	29,0	28,4	12,0	16,3	-	0,6	0,6	-	-
Алагирский муниципальный район	1,2	1,0	1,0	0,1	-	0,1	0,1	-	-
Ардонский муниципальный район	1,0	1,0	0,7	0,3	-	-	-	-	-
Дигорский муниципальный район	0,3	0,3	0,1	0,1	-	-	-	-	-
Ирафский муниципальный район	0,1	0,1	0,1	...	-	-	-	-	-
Кировский муниципальный район	4,7	4,7	3,6	1,1	-	-	-	-	-
Моздокский муниципальный район	20,0	19,5	4,8	14,7	-	-	-
Правобережный муниципальный район	1,3	1,3	1,3	-	-	-	-	-	-
Пригородный муниципальный район	0,4	0,4	0,4	...	-	-	-	-	-
Городские округа Республики Северная Осетия-Алания	1,9	0,1	-	0,1	-	1,9	1,9	-	-
город Владикавказ	1,9	0,1	-	0,1	-	1,9	1,9	-	-

¹⁾ По хозяйствам граждан, имевших земельные участки с площадью 4 и более соток и занимавшихся сельскохозяйственным производством.



75. ПОСЕВНАЯ ПЛОЩАДЬ ОГУРЦОВ (ЗАКРЫТОГО ГРУНТА) ПОД УРОЖАЙ 2016 ГОДА В ХОЗЯЙСТВАХ НАСЕЛЕНИЯ
(гектаров)

	Хозяйства населения	в том числе							
		личные подсобные и другие индивидуальные хозяйства граждан	из них хозяйства			некоммерческие объединения граждан			
			личные подсобные	граждан, имеющих земельные участки для индивидуального жилищного строительства ¹⁾	граждан, имеющих земельные участки (садовые, огородные, дачные и другие), не входящих в объединения	всего	из них		
1	2	3	4	5	6	7	8	9	
Республика Северная Осетия - Алания	10,0	9,3	3,8	5,6	-	0,7	0,7	-	-
Муниципальные районы Республики Северная Осетия-Алания	9,6	9,3	3,8	5,5	-	0,2	0,2	-	-
Алагирский муниципальный район	0,4	0,4	0,3	0,0	-	0,1	0,1	-	-
Ардонский муниципальный район	0,2	0,2	0,1	0,1	-	-	-	-	-
Дигорский муниципальный район	-	...	-	-	-	-	-
Ирафский муниципальный район	0,0	0,0	0,0	-	-	-	-	-	-
Кировский муниципальный район	1,6	1,6	1,3	0,3	-	-	-	-	-
Моздокский муниципальный район	6,7	6,5	1,4	5,1	-	-	-
Правобережный муниципальный район	0,4	0,4	0,4	-	-	-	-	-	-
Пригородный муниципальный район	0,3	0,3	0,3	...	-	-	-	-	-
Городские округа Республики Северная Осетия-Алания	0,5	0,0	-	0,0	-	0,4	0,4	-	-
город Владикавказ	0,5	0,0	-	0,0	-	0,4	0,4	-	-

¹⁾ По хозяйствам граждан, имевших земельные участки с площадью 4 и более соток и занимавшихся сельскохозяйственным производством.



76. ПОСЕВНАЯ ПЛОЩАДЬ ПОМИДОРОВ (ЗАКРЫТОГО ГРУНТА) ПОД УРОЖАЙ 2016 ГОДА В ХОЗЯЙСТВАХ НАСЕЛЕНИЯ
(гектаров)

	Хозяйства населения	в том числе							
		личные подсобные и другие индивидуальные хозяйства граждан	из них хозяйства			некоммерческие объединения граждан			
			личные подсобные	граждан, имеющих земельные участки для индивидуального жилищного строительства ¹⁾	граждан, имеющих земельные участки (садовые, огородные, дачные и другие), не входящих в объединения	всего	из них		
						садоводческие	огороднические	дачные	
	1	2	3	4	5	6	7	8	9
Республика Северная Осетия - Алания	17,5	16,3	6,2	10,1	-	1,1	1,1	-	-
Муниципальные районы Республики Северная Осетия-Алания	16,5	16,3	6,2	10,1	-	0,2	0,2	-	-
Алагирский муниципальный район	0,6	0,6	0,5	0,0	-	0,1	0,1	-	-
Ардонский муниципальный район	0,6	0,6	0,4	0,2	-	-	-	-	-
Дигорский муниципальный район	0,1	0,1	...	0,1	-	-	-	-	-
Ирафский муниципальный район	0,0	0,0	0,0	...	-	-	-	-	-
Кировский муниципальный район	1,7	1,7	1,1	0,5	-	-	-	-	-
Моздокский муниципальный район	12,7	12,5	3,3	9,2	-	-	-
Правобережный муниципальный район	0,8	0,8	0,8	-	-	-	-	-	-
Пригородный муниципальный район	0,1	0,1	0,1	...	-	-	-	-	-
Городские округа Республики Северная Осетия-Алания	0,9	0,0	-	0,0	-	0,9	0,9	-	-
город Владикавказ	0,9	0,0	-	0,0	-	0,9	0,9	-	-

¹⁾ По хозяйствам граждан, имевших земельные участки с площадью 4 и более соток и занимавшихся сельскохозяйственным производством.



77. ПОСЕВНАЯ ПЛОЩАДЬ ЗЕЛЕННЫХ КУЛЬТУР (ЗАКРЫТОГО ГРУНТА) ПОД УРОЖАЙ 2016 ГОДА В ХОЗЯЙСТВАХ НАСЕЛЕНИЯ

(гектаров)

	Хозяйства населения	в том числе							
		личные подсобные и другие индивидуальные хозяйства граждан	из них хозяйства			некоммерческие объединения граждан			
			личные подсобные	граждан, имеющих земельные участки для индивидуального жилищного строительства ¹⁾	граждан, имеющих земельные участки (садовые, огородные, дачные и другие), не входящих в объединения	всего	из них		
1	2	3	4	5	6	7	8	9	
Республика Северная Осетия - Алания	1,0	0,9	0,6	0,3	-	0,1	0,1	-	-
Муниципальные районы Республики Северная Осетия-Алания	0,9	0,9	0,6	0,3	-	0,0	0,0	-	-
Алагирский муниципальный район	0,0	0,0	0,0	0,0	-	0,0	0,0	-	-
Ардонский муниципальный район	0,1	0,1	0,1	-	-	-	-	-	-
Дигорский муниципальный район	-	-	-	-	-	-
Ирафский муниципальный район	-	-	-	-	-	-
Кировский муниципальный район	0,4	0,4	0,4	0,0	-	-	-	-	-
Моздокский муниципальный район	0,2	0,2	-	0,2	-	-	-	-	-
Правобережный муниципальный район	0,1	0,1	0,1	-	-	-	-	-	-
Пригородный муниципальный район	-	-	-	-	-	-
Городские округа Республики Северная Осетия-Алания	0,1	...	-	...	-	-	-
город Владикавказ	0,1	...	-	...	-	-	-

¹⁾ По хозяйствам граждан, имевших земельные участки с площадью 4 и более соток и занимавшихся сельскохозяйственным производством.





**ПОСЕВНЫЕ ПЛОЩАДИ В
ХОЗЯЙСТВАХ ГРАЖДАН В
СЕЛЬСКИХ ПОСЕЛЕНИЯХ**

ПОСЕВНЫЕ ПЛОЩАДИ В ЛИЧНЫХ ПОДСОБНЫХ И ДРУГИХ ИНДИВИДУАЛЬНЫХ ХОЗЯЙСТВАХ ГРАЖДАН В СЕЛЬСКИХ ПОСЕЛЕНИЯХ

78. ОБЩАЯ ПОСЕВНАЯ ПЛОЩАДЬ СЕЛЬСКОХОЗЯЙСТВЕННЫХ КУЛЬТУР ПОД УРОЖАЙ 2016 ГОДА В ЛИЧНЫХ ПОДСОБНЫХ И ДРУГИХ ИНДИВИДУАЛЬНЫХ ХОЗЯЙСТВАХ ГРАЖДАН СЕЛЬСКИХ ПОСЕЛЕНИЙ
(гектаров)

	Личные подсобные и другие индивидуальные хозяйства граждан	в том числе хозяйства		
		личные подсобные	граждан, имеющих земельные участки для индивидуального жилищного строительства ¹⁾	граждан, имеющих земельные участки (садовые, огородные, дачные и другие), не входящих в объединения
	1	2	3	4
Республика Северная Осетия - Алания	5273,0	3885,2	1387,6	0,2
Муниципальные районы Республики Северная Осетия-Алания	5273,0	3885,2	1387,6	0,2
Алагирский муниципальный район	362,2	307,9	54,3	-
Ардонский муниципальный район	789,6	468,1	321,2	0,2
Дигорский муниципальный район	281,2	137,8	143,5	-
Ирафский муниципальный район	619,0	435,3	183,6	-
Кировский муниципальный район	561,9	387,5	174,3	-
Моздокский муниципальный район	292,4	90,6	201,8	-
Правобережный муниципальный район	590,0	543,7	46,3	-
Пригородный муниципальный район	1776,7	1514,3	262,4	-
Городские округа Республики Северная Осетия-Алания	-	-	-	-
город Владикавказ	-	-	-	-

¹⁾ По хозяйствам граждан, имевших земельные участки с площадью 4 и более соток и занимавшихся сельскохозяйственным производством.



79. ПОСЕВНАЯ ПЛОЩАДЬ КАРТОФЕЛЯ ПОД УРОЖАЙ 2016 ГОДА В ЛИЧНЫХ ПОДСОБНЫХ И ДРУГИХ ИНДИВИДУАЛЬНЫХ ХОЗЯЙСТВАХ ГРАЖДАН СЕЛЬСКИХ ПОСЕЛЕНИЙ
(гектаров)

	Личные подсобные и другие индивидуальные хозяйства граждан	в том числе хозяйства		
		личные подсобные	граждан, имеющих земельные участки для индивидуального жилищного строительства ¹⁾	граждан, имеющих земельные участки (садовые, огородные, дачные и другие), не входящих в объединения
	1	2	3	4
Республика Северная Осетия - Алания	1904,3	1426,5	477,7	0,1
Муниципальные районы Республики Северная Осетия-Алания	1904,3	1426,5	477,7	0,1
Алагирский муниципальный район	198,0	165,3	32,7	-
Ардонский муниципальный район	110,4	65,1	45,1	0,1
Дигорский муниципальный район	82,7	41,5	41,2	-
Ирафский муниципальный район	288,5	199,5	89,0	-
Кировский муниципальный район	154,8	110,1	44,6	-
Моздокский муниципальный район	96,9	29,7	67,1	-
Правобережный муниципальный район	101,0	90,0	11,0	-
Пригородный муниципальный район	872,1	725,2	146,9	-
Городские округа Республики Северная Осетия-Алания	-	-	-	-
город Владикавказ	-	-	-	-

¹⁾ По хозяйствам граждан, имевших земельные участки с площадью 4 и более соток и занимавшихся сельскохозяйственным производством.



**80. ПОСЕВНАЯ ПЛОЩАДЬ ОВОЩНЫХ И БАХЧЕВЫХ КУЛЬТУР ПОД УРОЖАЙ 2016 ГОДА В ЛИЧНЫХ ПОДСОБНЫХ И ДРУГИХ ИНДИВИДУАЛЬНЫХ ХОЗЯЙСТВАХ
ГРАЖДАН СЕЛЬСКИХ ПОСЕЛЕНИЙ**
(гектаров)

	Личные подсобные и другие индивидуальные хозяйства граждан	в том числе хозяйства		
		личные подсобные	граждан, имеющих земельные участки для индивидуального жилищного строительства ¹⁾	граждан, имеющих земельные участки (садовые, огородные, дачные и другие), не входящих в объединения
	1	2	3	4
Республика Северная Осетия - Алания	1300,9	943,4	357,4	...
Муниципальные районы Республики Северная Осетия-Алания	1300,9	943,4	357,4	...
Алагирский муниципальный район	79,5	63,2	16,3	-
Ардонский муниципальный район	90,1	59,6	30,5	...
Дигорский муниципальный район	52,4	22,6	29,8	-
Ирафский муниципальный район	76,6	54,8	21,8	-
Кировский муниципальный район	182,0	128,1	54,0	-
Моздокский муниципальный район	166,3	50,6	115,8	-
Правобережный муниципальный район	76,0	70,1	5,9	-
Пригородный муниципальный район	577,8	494,5	83,4	-
Городские округа Республики Северная Осетия-Алания	-	-	-	-
город Владикавказ	-	-	-	-

¹⁾ По хозяйствам граждан, имевших земельные участки с площадью 4 и более соток и занимавшихся сельскохозяйственным производством.





ПОСЕВНЫЕ ПЛОЩАДИ В
ХОЗЯЙСТВАХ ГРАЖДАН В
ГОРОДСКИХ ОКРУГАХ И
ГОРОДСКИХ ПОСЕЛЕНИЯХ

**ПОСЕВНЫЕ ПЛОЩАДИ В ЛИЧНЫХ ПОДСОБНЫХ И ДРУГИХ ИНДИВИДУАЛЬНЫХ ХОЗЯЙСТВАХ ГРАЖДАН В ГОРОДСКИХ ОКРУГАХ
И ГОРОДСКИХ ПОСЕЛЕНИЯХ**

**81. ОБЩАЯ ПОСЕВНАЯ ПЛОЩАДЬ СЕЛЬСКОХОЗЯЙСТВЕННЫХ КУЛЬТУР ПОД УРОЖАЙ 2016 ГОДА В ЛИЧНЫХ ПОДСОБНЫХ И ДРУГИХ ИНДИВИДУАЛЬНЫХ
ХОЗЯЙСТВАХ ГРАЖДАН ГОРОДСКИХ ОКРУГОВ И ГОРОДСКИХ ПОСЕЛЕНИЙ**

(гектаров)

	Личные подсобные и другие индивидуальные хозяйства граждан	в том числе хозяйства		
		личные подсобные	граждан, имеющих земельные участки для индивидуального жилищного строительства ¹⁾	граждан, имеющих земельные участки (садовые, огородные, дачные и другие).
	1	2	3	4
Республика Северная Осетия - Алания	570,9	37,0	529,0	4,9
Муниципальные районы Республики Северная Осетия-Алания	549,8	37,0	507,8	4,9
Алагирский муниципальный район	45,2	...	45,1	...
Ардонский муниципальный район	126,0	25,9	95,2	4,9
Дигорский муниципальный район	113,3	10,8	102,5	-
Ирафский муниципальный район	-	-	-	-
Кировский муниципальный район	-	-	-	-
Моздокский муниципальный район	135,9	...	135,6	-
Правобережный муниципальный район	129,4	-	129,4	-
Пригородный муниципальный район	-	-	-	-
Городские округа Республики Северная Осетия-Алания	21,1	-	21,1	-
город Владикавказ	21,1	-	21,1	-

¹⁾ По хозяйствам граждан, имевших земельные участки с площадью 4 и более соток и занимавшихся сельскохозяйственным производством.



82. ПОСЕВНАЯ ПЛОЩАДЬ КАРТОФЕЛЯ ПОД УРОЖАЙ 2016 ГОДА В ЛИЧНЫХ ПОДСОБНЫХ И ДРУГИХ ИНДИВИДУАЛЬНЫХ ХОЗЯЙСТВАХ ГРАЖДАН ГОРОДСКИХ ОКРУГОВ И ГОРОДСКИХ ПОСЕЛЕНИЙ

(гектаров)

	Личные подсобные и другие индивидуальные хозяйства граждан	в том числе хозяйства		
		личные подсобные	граждан, имеющих земельные участки для индивидуального жилищного строительства ¹⁾	граждан, имеющих земельные участки (садовые, огородные, дачные и другие), не входящих в объединения
	1	2	3	4
Республика Северная Осетия - Алания	259,1	14,5	242,9	1,7
Муниципальные районы Республики Северная Осетия-Алания	248,0	14,5	231,8	1,7
Алагирский муниципальный район	15,8	...	15,8	-
Ардонский муниципальный район	44,1	8,6	33,8	1,7
Дигорский муниципальный район	62,1	5,8	56,3	-
Ирафский муниципальный район	-	-	-	-
Кировский муниципальный район	-	-	-	-
Моздокский муниципальный район	43,6	...	43,5	-
Правобережный муниципальный район	82,4	-	82,4	-
Пригородный муниципальный район	-	-	-	-
Городские округа Республики Северная Осетия-Алания	11,1	-	11,1	-
город Владикавказ	11,1	-	11,1	-

¹⁾ По хозяйствам граждан, имевших земельные участки с площадью 4 и более соток и занимавшихся сельскохозяйственным производством.



**83. ПОСЕВНАЯ ПЛОЩАДЬ ОВОЩНЫХ И БАХЧЕВЫХ КУЛЬТУР ПОД УРОЖАЙ 2016 ГОДА В ЛИЧНЫХ ПОДСОБНЫХ И ДРУГИХ ИНДИВИДУАЛЬНЫХ ХОЗЯЙСТВАХ
ГРАЖДАН ГОРОДСКИХ ОКРУГОВ И ГОРОДСКИХ ПОСЕЛЕНИЙ**
(гектаров)

	Личные подсобные и другие индивидуальные хозяйства граждан	в том числе хозяйства		
		личные подсобные	граждан, имеющих земельные участки для индивидуального жилищного строительства ¹⁾	граждан, имеющих земельные участки (садовые, огородные, дачные и другие), не входящих в объединения
	1	2	3	4
Республика Северная Осетия - Алания	260,2	13,7	244,7	1,8
Муниципальные районы Республики Северная Осетия-Алания	251,0	13,7	235,5	1,8
Алагирский муниципальный район	29,3	...	29,2	...
Ардонский муниципальный район	45,2	9,3	34,1	1,8
Дигорский муниципальный район	44,7	4,1	40,5	-
Ирафский муниципальный район	-	-	-	-
Кировский муниципальный район	-	-	-	-
Моздокский муниципальный район	92,3	...	92,1	-
Правобережный муниципальный район	39,6	-	39,6	-
Пригородный муниципальный район	-	-	-	-
Городские округа Республики Северная Осетия-Алания	9,2	-	9,2	-
город Владикавказ	9,2	-	9,2	-

¹⁾ По хозяйствам граждан, имевших земельные участки с площадью 4 и более соток и занимавшихся сельскохозяйственным производством.





ПОСЕВНЫЕ ПЛОЩАДИ,
ЗАСЕЯННЫЕ ЭЛИТНЫМИ
СЕМЕНАМИ

ПОСЕВНЫЕ ПЛОЩАДИ, ЗАСЕЯННЫЕ ЭЛИТНЫМИ СЕМЕНАМИ

84. ПОСЕВНАЯ ПЛОЩАДЬ ЗЕРНОВЫХ И ЗЕРНОБОБОВЫХ КУЛЬТУР, ЗАСЕЯННАЯ ЭЛИТНЫМИ СЕМЕНАМИ ПОД УРОЖАЙ 2016 ГОДА В СЕЛЬСКОХОЗЯЙСТВЕННЫХ ОРГАНИЗАЦИЯХ, КРЕСТЬЯНСКИХ (ФЕРМЕРСКИХ) ХОЗЯЙСТВАХ И У ИНДИВИДУАЛЬНЫХ ПРЕДПРИНИМАТЕЛЕЙ

	Посевные площади, га				Удельный вес в общей площади посевов зерновых и зернобобовых культур, процентов			
	Сельскохозяйственные организации	из них		Крестьянские (фермерские) хозяйства и индивидуальные предприниматели	Сельскохозяйственные организации	из них		Крестьянские (фермерские) хозяйства и индивидуальные предприниматели
		сельскохозяйственные организации, не относящиеся к субъектам малого предпринимательства	малые предприятия			сельскохозяйственные организации, не относящиеся к субъектам малого предпринимательства	малые предприятия	
	1	2	3	4	5	6	7	8
Республика Северная Осетия - Алания	8496,3	138,0	8358,3	10078,7	10,0	1,3	12,3	22,0
Муниципальные районы Республики Северная Осетия-Алания	8496,3	138,0	8358,3	10078,7	10,0	1,3	12,3	22,0
Алагирский муниципальный район	1178,0	...	1090,0	1650,5	21,7	...	20,5	67,6
Ардонский муниципальный район	-	-	-	-	-	-	-	-
Дигорский муниципальный район	-	-	-	-	-	-	-	-
Ирафский муниципальный район	2537,0	...	2527,0	5997,5	57,7	...	66,5	98,1
Кировский муниципальный район	290,0	-	290,0	2080,7	4,7	-	4,7	25,8
Моздокский муниципальный район	2907,3	...	2867,3	...	11,3	...	16,0	...
Правобережный муниципальный район	1584,0	-	1584,0	-	13,4	-	18,2	-
Пригородный муниципальный район	-	-	-	-	-	-	-	-
Городские округа Республики Северная Осетия-Алания	-	-	-	-	-	-	-	-
город Владикавказ	-	-	-	-	-	-	-	-



85. ПОСЕВНАЯ ПЛОЩАДЬ КУКУРУЗЫ НА ЗЕРНО, ЗАСЕЯННАЯ ЭЛИТНЫМИ СЕМЕНАМИ ПОД УРОЖАЙ 2016 ГОДА В СЕЛЬСКОХОЗЯЙСТВЕННЫХ ОРГАНИЗАЦИЯХ, КРЕСТЬЯНСКИХ (ФЕРМЕРСКИХ) ХОЗЯЙСТВАХ И У ИНДИВИДУАЛЬНЫХ ПРЕДПРИНИМАТЕЛЕЙ

	Посевные площади, га				Удельный вес в общей площади посевов кукурузы на зерно, процентов			
	Сельскохозяйственные организации	из них		Крестьянские (фермерские) хозяйства и индивидуальные предприниматели	Сельскохозяйственные организации	из них		Крестьянские (фермерские) хозяйства и индивидуальные предприниматели
		сельскохозяйственные организации, не относящиеся к субъектам малого предпринимательства	малые предприятия			сельскохозяйственные организации, не относящиеся к субъектам малого предпринимательства	малые предприятия	
	1	2	3	4	5	6	7	8
Республика Северная Осетия-Алания	5714,0	98,0	5616,0	9703,7	10,5	1,2	12,1	27,0
Муниципальные районы Республики Северная Осетия-Алания	5714,0	98,0	5616,0	9703,7	10,5	1,2	12,2	27,0
Алагирский муниципальный район	1058,0	1650,5	19,9	67,6
Ардонский муниципальный район	-	-	-	-	-	-	-	-
Дигорский муниципальный район	-	-	-	-	-	-	-	-
Ирафский муниципальный район	2537,0	...	2527,0	5997,5	57,7	...	66,5	98,1
Кировский муниципальный район	290,0	-	290,0	2055,7	6,0	-	6,0	26,7
Моздокский муниципальный район	...	-	...	-	...	-	...	-
Правобережный муниципальный район	1472,0	-	1472,0	-	14,2	-	19,2	-
Пригородный муниципальный район	-	-	-	-	-	-	-	-
Городские округа Республики Северная Осетия-Алания	-	-	-	-	-	-	-	-
город Владикавказ	-	-	-	-	-	-	-	-



86. ПОСЕВНАЯ ПЛОЩАДЬ КАРТОФЕЛЯ, ЗАСЕЯННАЯ ЭЛИТНЫМИ СЕМЕНАМИ ПОД УРОЖАЙ 2016 ГОДА В СЕЛЬСКОХОЗЯЙСТВЕННЫХ ОРГАНИЗАЦИЯХ, КРЕСТЬЯНСКИХ (ФЕРМЕРСКИХ) ХОЗЯЙСТВАХ И У ИНДИВИДУАЛЬНЫХ ПРЕДПРИНИМАТЕЛЕЙ

	Посевные площади, га				Удельный вес в общей площади посевов картофеля, процентов			
	Сельскохозяйственные организации	из них		Крестьянские (фермерские) хозяйства и индивидуальные предприниматели	Сельскохозяйственные организации	из них		Крестьянские (фермерские) хозяйства и индивидуальные предприниматели
		сельскохозяйственные организации, не относящиеся к субъектам малого предпринимательства	малые предприятия			сельскохозяйственные организации, не относящиеся к субъектам малого предпринимательства	малые предприятия	
	1	2	3	4	5	6	7	8
Республика Северная Осетия - Алания	238,0	-	238,0	118,5	12,2	-	13,2	13,1
Муниципальные районы Республики Северная Осетия-Алания	238,0	-	238,0	98,5	12,2	-	13,2	11,1
Алагирский муниципальный район	...	-	-
Ардонский муниципальный район	...	-	...	-	...	-	...	-
Дигорский муниципальный район	-	-	-	-	-	-	-	-
Ирафский муниципальный район	...	-	...	38,5	...	-	...	100,0
Кировский муниципальный район	-	-	-	-	-	-	-	-
Моздокский муниципальный район	-	-	-	-	-	-	-	-
Правобережный муниципальный район	...	-	...	-	...	-	...	-
Пригородный муниципальный район	...	-	...	-	...	-	...	-
Городские округа Республики Северная Осетия-Алания	-	-	-	...	-	-	-	...
город Владикавказ	-	-	-	...	-	-	-	...





ИСПОЛЬЗОВАНИЕ
ПЛОЩАДИ ТЕПЛИЦ И
ПАРНИКОВ

ИСПОЛЬЗОВАНИЕ ПЛОЩАДИ ТЕПЛИЦ И ПАРНИКОВ

87. ОБЩАЯ ИСПОЛЬЗУЕМАЯ В 2016 ГОДУ ПЛОЩАДЬ ЗИМНИХ, ВЕСЕННИХ ТЕПЛИЦ И ПАРНИКОВ В СЕЛЬСКОХОЗЯЙСТВЕННЫХ ОРГАНИЗАЦИЯХ, КРЕСТЬЯНСКИХ (ФЕРМЕРСКИХ) ХОЗЯЙСТВАХ И У ИНДИВИДУАЛЬНЫХ ПРЕДПРИНИМАТЕЛЕЙ

(квадратных метров)

	Сельскохозяйственные организации	в том числе					Крестьянские (фермерские) хозяйства и индивидуальные предприниматели	в том числе	
		сельскохозяйственные организации, не относящиеся к субъектам малого предпринимательства	малые предприятия	в том числе		подсобные сельскохозяйственные предприятия несельскохозяйственных организаций		крестьянские (фермерские) хозяйства	индивидуальные предприниматели
				малые предприятия (без микропредприятий)	микропредприятия				
1	2	3	4	5	6	7	8	9	
Республика Северная Осетия - Алания	7800	-	16684	-	16684
Муниципальные районы Республики Северная Осетия-Алания	-	...	-	11684	-	11684
Алагирский муниципальный район	-	-	-	-	-	-	1124	-	1124
Ардонский муниципальный район	-	-	-	-	-	-	-	-	-
Дигорский муниципальный район	-	-	-	-	-	-	-	-	-
Ирафский муниципальный район	-	-	-	-	-	-	-	-	-
Кировский муниципальный район	-	-	-	-	-	-	-	-	-
Моздокский муниципальный район	-	-	-	-	-	-	-	-	-
Правобережный муниципальный район	-	-	-	-	-	-	-
Пригородный муниципальный район	...	-	...	-	...	-	...	-	...
Городские округа Республики Северная Осетия-Алания	...	-	-	-	...	-	...
город Владикавказ	...	-	-	-	...	-	...





МЕРОПРИЯТИЯ ПО
ПОВЫШЕНИЮ
ПЛОДОРОДИЯ ПОЧВ И
ЗАЩИТЕ РАСТЕНИЙ

88. ВНЕСЕНИЕ МИНЕРАЛЬНЫХ УДОБРЕНИЙ¹⁾ ПОД УРОЖАЙ 2016 ГОДА В СЕЛЬСКОХОЗЯЙСТВЕННЫХ ОРГАНИЗАЦИЯХ

	Сельскохозяйственные организации		в том числе							
			сельскохозяйственные организации, не относящиеся к субъектам малого предпринимательства		малые предприятия (без микропредприятий)		микропредприятия		подсобные сельскохозяйственные предприятия несельскохозяйственных организаций	
	внесено всего, центнеров	на один гектар удобренной площади, кг	внесено всего, центнеров	на один гектар удобренной площади, кг	внесено всего, центнеров	на один гектар удобренной площади, кг	внесено всего, центнеров	на один гектар удобренной площади, кг	внесено всего, центнеров	на один гектар удобренной площади, кг
	1	2	3	4	5	6	7	8	9	10
Республика Северная Осетия - Алания	56960	79,6	7599	63,3	12251	85,0	36842	83,8	268	22,7
Муниципальные районы Республики Северная Осетия-Алания	53878	81,2	6569	55,8	10785	81,0	36256	90,5	268	22,7
Алагирский муниципальный район	3014	97,8	151	127,2	2703	105,5	-	-
Ардонский муниципальный район	15309	155,4	646	156,0	11441	140,9
Дигорский муниципальный район	2165	24,6	472	24,2	924	24,4	-	-
Ирафский муниципальный район	1406	31,9	447	79,8	-	-	951	25,0
Кировский муниципальный район	7392	97,0	3095	77,0
Моздокский муниципальный район	1103	17,1
Правобережный муниципальный район	8441	74,9	2646	56,2	4149	89,8	-	-
Пригородный муниципальный район	15048	101,4	1977	90,3	768	63,2	12303	107,6	-	-
Городские округа Республики Северная Осетия-Алания	3082	59,0	-	-
город Владикавказ	3082	59,0	-	-

1) в пересчете на 100% питательного вещества



89. УДЕЛЬНЫЙ ВЕС УДОБРЕННОЙ ПЛОЩАДИ МИНЕРАЛЬНЫМИ УДОБРЕНИЯМИ ПОД УРОЖАЙ 2016 ГОДА В СЕЛЬСКОХОЗЯЙСТВЕННЫХ ОРГАНИЗАЦИЯХ, КРЕСТЬЯНСКИХ (ФЕРМЕРСКИХ) ХОЗЯЙСТВАХ И У ИНДИВИДУАЛЬНЫХ ПРЕДПРИНИМАТЕЛЕЙ

(в процентах от всей площади фактически используемых сельскохозяйственных угодий соответствующей категории хозяйств)

	Сельскохозяйственные организации	из них			Крестьянские (фермерские) хозяйства и индивидуальные предприниматели	
		сельскохозяйственные организации, не относящиеся к субъектам малого предпринимательства	малые предприятия (без микропредприятий)	микропредприятия		подсобные сельскохозяйственные предприятия несельскохозяйственных организаций
	1	2	3	4	5	6
Республика Северная Осетия - Алания	62,4	71,5	52,3	76,3	9,3	76,3
Муниципальные районы Республики Северная Осетия-Алания	60,8	71,8	50,7	74,6	9,3	76,4
Алагирский муниципальный район	78,1	53,7	...	99,9	-	61,2
Ардонский муниципальный район	94,3	71,3	...	94,8	...	95,7
Дигорский муниципальный район	97,6	100,0	...	94,5	-	89,0
Ирафский муниципальный район	81,1	70,0	-	82,9	...	73,0
Кировский муниципальный район	86,8	99,6	...	96,2	...	78,3
Моздокский муниципальный район	18,0	69,8
Правобережный муниципальный район	85,0	99,2	...	72,4	-	83,0
Пригородный муниципальный район	61,4	70,6	61,4	60,0	-	58,9
Городские округа Республики Северная Осетия-Алания	93,6	60,5	...	100,0	-	...
город Владикавказ	93,6	60,5	...	100,0	-	...



**90. ВНЕСЕНИЕ ОРГАНИЧЕСКИХ УДОБРЕНИЙ ПОД УРОЖАЙ 2016 ГОДА В СЕЛЬСКОХОЗЯЙСТВЕННЫХ ОРГАНИЗАЦИЯХ, КРЕСТЬЯНСКИХ (ФЕРМЕРСКИХ) ХОЗЯЙСТВАХ
И У ИНДИВИДУАЛЬНЫХ ПРЕДПРИНИМАТЕЛЕЙ**

	Сельскохозяйственные организации		в том числе								Крестьянские (фермерские) хозяйства и индивидуальные предприниматели	
			Сельскохозяйственные организации, не относящиеся к субъектам малого предпринимательства		малые предприятия (без микропредприятий)		микропредприятия		подсобные сельскохозяйственные предприятия несельскохозяйственных организаций			
	внесено всего, т	на один гектар удобренной площади, т	внесено всего, т	на один гектар удобренной площади, т	внесено всего, т	на один гектар удобренной площади, т	внесено всего, т	на один гектар удобренной площади, т	внесено всего, т	на один гектар удобренной площади, т	внесено всего, т	на один гектар удобренной площади, т
	1	2	3	4	5	6	7	8	9	10	11	12
Республика Северная Осетия - Алания	4968	1,9	19	0,1	4676	2,2	-	-	3980	41,0
Муниципальные районы Республики Северная Осетия-Алания	4968	1,9	19	0,1	4676	2,2	-	-	3930	40,9
Алагирский муниципальный район	-	-	-	-	-	-	-	-	-	-
Ардонский муниципальный район	-	-	-	-	-	-	-	-
Дигорский муниципальный район	-	-	-	-	-	-	-	-	-	-	-	-
Ирафский муниципальный район	-	-	-	-	-	-	-	-	-	-	-	-
Кировский муниципальный район	-	-	-	-	-	-
Моздокский муниципальный район	-	-	-	-	-	-	-	-	-	-
Правобережный муниципальный район	-	-	-	-	-	-	-	-
Пригородный муниципальный район	4406	8,8	4123	12,1	-	-	428	11,0
Городские округа Республики Северная Осетия-Алания	-	-	-	-	-	-	-	-	-	-
город Владикавказ	-	-	-	-	-	-	-	-	-	-



91. ПЛОЩАДЬ, ОБРАБОТАННАЯ ПЕСТИЦИДАМИ ПОД УРОЖАЙ 2016 ГОДА В СЕЛЬСКОХОЗЯЙСТВЕННЫХ ОРГАНИЗАЦИЯХ, КРЕСТЬЯНСКИХ (ФЕРМЕРСКИХ) ХОЗЯЙСТВАХ И У ИНДИВИДУАЛЬНЫХ ПРЕДПРИНИМАТЕЛЕЙ

(гектаров)

	Сельскохозяйственные организации	в том числе			Крестьянские (фермерские) хозяйства и индивидуальные предприниматели	
		сельскохозяйственные организации, не относящиеся к субъектам малого предпринимательства	малые предприятия (без микропредприятий)	микропредприятия		подсобные сельскохозяйственные предприятия несельскохозяйственных организаций
	1	2	3	4	5	6
Республика Северная Осетия - Алания	53737,6	8508,3	7735,4	36684,7	809,2	29237,1
Муниципальные районы Республики Северная Осетия-Алания	49833,6	8508,3	7735,4	32780,7	809,2	29237,1
Алагирский муниципальный район	3081,7	118,7	...	2563,0	-	2489,0
Ардонский муниципальный район	9694,4	414,0	...	7963,4	...	5411,5
Дигорский муниципальный район	-	-	-	-	-	...
Ирафский муниципальный район	4381,0	540,0	-	3795,0	...	6230,5
Кировский муниципальный район	848,1	-	...	548,1	-	...
Моздокский муниципальный район	8983,2	9858,5
Правобережный муниципальный район	9345,7	4179,2	...	4206,5	-	4105,5
Пригородный муниципальный район	13499,5	2331,4	867,4	10300,7	-	1008,5
Городские округа Республики Северная Осетия-Алания	...	-	-	...	-	-
город Владикавказ	...	-	-	...	-	-





**ПЛОЩАДИ МНОГОЛЕТНИХ
НАСАЖДЕНИЙ В ХОЗЯЙСТВАХ
ВСЕХ КАТЕГОРИЙ**

ПЛОЩАДИ МНОГОЛЕТНИХ НАСАЖДЕНИЙ В ХОЗЯЙСТВАХ ВСЕХ КАТЕГОРИЙ

92. ПЛОЩАДИ МНОГОЛЕТНИХ ПЛОДОВЫХ НАСАЖДЕНИЙ И ЯГОДНЫХ КУЛЬТУР В ХОЗЯЙСТВАХ ВСЕХ КАТЕГОРИЙ

(на 1 июля 2016 года; гектаров)

	Хозяйства всех категорий	в том числе									Хозяйства населения
		Сельскохозяйственные организации	в том числе					Крестьянские (фермерские) хозяйства и индивидуальные предприниматели	в том числе		
			сельскохозяйственные организации, не относящиеся к субъектам малого предпринимательства	малые предприятия	в том числе		подсобные сельскохозяйственные предприятия несельскохозяйственных организаций		крестьянские (фермерские) хозяйства	индивидуальные предприниматели	
					малые предприятия (без микропредприятий)	микропредприятия					
1	2	3	4	5	6	7	8	9	10	11	
Всего											
Республика Северная Осетия - Алания	2898,5	1276,1	315,1	961,0	471,5	489,5	-	227,6	...	225,6	1394,8
Муниципальные районы Республики Северная Осетия-Алания	2597,9	1276,1	315,1	961,0	471,5	489,5	-	226,3	...	224,3	1095,5
Алагирский муниципальный район	282,2	133,0	-	...	-	...	-	...	127,2
Ардонский муниципальный район	273,1	101,0	-	101,0	-	101,0	-	62,1	-	62,1	110,0
Дигорский муниципальный район	20,7	-	-	-	-	-	-	-	-	-	20,7
Ирафский муниципальный район	79,7	-	-	-	-	-	-	5,5	-	5,5	74,2
Кировский муниципальный район	876,0	622,0	...	366,0	...	52,0	-	115,1	-	115,1	138,9
Моздокский муниципальный район	295,3	...	-	-	-	-	168,8
Правобережный муниципальный район	135,0	-	-	-	-	-	-	-	-	-	135,0
Пригородный муниципальный район	635,9	295,6	54,1	241,5	...	208,5	-	19,6	-	19,6	320,7
Городские округа Республики Северная Осетия-Алания	300,6	-	-	-	-	-	-	...	-	...	299,3
город Владикавказ	300,6	-	-	-	-	-	-	...	-	...	299,3



	Хозяйства всех категорий	в том числе									Хозяйства населения
		Сельскохозяйственные организации	в том числе					Крестьянские (фермерские) хозяйства и индивидуальные предприниматели	в том числе		
			сельскохозяйственные организации, не относящиеся к субъектам малого предпринимательства	малые предприятия	в том числе		подсобные сельскохозяйственные предприятия несельскохозяйственных организаций		крестьянские (фермерские) хозяйства	индивидуальные предприниматели	
					малые предприятия (без микро- предприятий)	микро- предприятия					
12	13	14	15	16	17	18	19	20	21	22	
из них в плодоносящем возрасте											
Республика Северная Осетия - Алания	1816,2	388,3	93,3	295,0	...	39,5	-	148,3	-	148,3	1279,6
Муниципальные районы Республики Северная Осетия- Алания	1542,9	388,3	93,3	295,0	...	39,5	-	147,0	-	147,0	1007,6
Алагирский муниципальный район	147,9	-	-	-	-	...	-	...	123,9
Ардонский муниципальный район	98,7	-	-	-	-	-	-	-	-	-	98,7
Дигорский муниципальный район	17,5	-	-	-	-	-	-	-	-	-	17,5
Ирафский муниципальный район	74,0	-	-	-	-	-	-	...	-	...	73,1
Кировский муниципальный район	490,3	248,0	...	158,0	-	114,5	-	114,5	127,8
Моздокский муниципальный район	275,6	...	-	-	-	-	-	-	152,1
Правобережный муниципальный район	131,6	-	-	-	-	-	-	-	-	-	131,6
Пригородный муниципальный район	307,5	14,8	...	13,5	-	13,5	-	9,6	-	9,6	283,1
Городские округа Республики Северная Осетия-Алания	273,3	-	-	-	-	-	-	...	-	...	272,0
город Владикавказ	273,3	-	-	-	-	-	-	...	-	...	272,0



**93. ПЛОЩАДИ МНОГОЛЕТНИХ СЕМЕЧКОВЫХ ПЛОДОВЫХ НАСАЖДЕНИЙ ПО ВИДАМ В ХОЗЯЙСТВАХ ВСЕХ КАТЕГОРИЙ,
СЕЛЬСКОХОЗЯЙСТВЕННЫХ ОРГАНИЗАЦИЯХ, КРЕСТЬЯНСКИХ (ФЕРМЕРСКИХ) ХОЗЯЙСТВАХ И ИНДИВИДУАЛЬНЫХ
ПРЕДПРИНИМАТЕЛЕЙ**

(на 1 июля 2016 года; гектаров)

	Семечковые - всего	в том числе		
		яблоня	груша	другие семечковые
	1	2	3	4
Хозяйства всех категорий - всего				
Республика Северная Осетия - Алания	1666,4	1314,7	342,2	9,5
Муниципальные районы Республики Северная Осетия-Алания	1557,4	1258,0	292,3	7,2
Алагирский муниципальный район	208,8	172,5	35,7	0,7
Ардонский муниципальный район	169,2	154,1	14,5	0,5
Дигорский муниципальный район	9,5	5,2	4,2	0,1
Ирафский муниципальный район	36,3	21,9	14,3	0,1
Кировский муниципальный район	534,9	415,6	116,4	2,9
Моздокский муниципальный район	162,4	135,1	26,3	1,1
Правобережный муниципальный район	44,6	26,8	16,9	0,9
Пригородный муниципальный район	391,7	326,7	63,9	1,1
Городские округа Республики Северная Осетия-Алания	108,9	56,8	49,9	2,3
город Владикавказ	108,9	56,8	49,9	2,3



	Семечковые - всего	в том числе		
		яблоня	груша	другие семечковые
из них в плодоносящем возрасте				
Республика Северная Осетия - Алания	835,6	559,6	267,5	8,5
Муниципальные районы Республики Северная Осетия-Алания	738,1	508,5	223,0	6,6
Алагирский муниципальный район	75,5	40,1	34,7	0,7
Ардонский муниципальный район	33,3	19,8	13,0	0,5
Дигорский муниципальный район	7,7	4,3	3,3	0,1
Ирафский муниципальный район	35,0	20,9	14,1	0,1
Кировский муниципальный район	282,9	208,8	71,6	2,5
Моздокский муниципальный район	153,7	130,0	22,7	1,0
Правобережный муниципальный район	43,1	26,1	16,2	0,8
Пригородный муниципальный район	107,0	58,7	47,3	1,0
Городские округа Республики Северная Осетия-Алания	97,5	51,1	44,6	1,9
город Владикавказ	97,5	51,1	44,6	1,9



	Семечковые - всего	в том числе		
		яблоня	груша	другие семечковые
Сельскохозяйственные организации - всего				
Республика Северная Осетия - Алания	1029,5	926,0	103,5	-
Муниципальные районы Республики Северная Осетия-Алания	1029,5	926,0	103,5	-
Алагирский муниципальный район	133,0	133,0	-	-
Ардонский муниципальный район	76,0	76,0	-	-
Дигорский муниципальный район	-	-	-	-
Ирафский муниципальный район	-	-	-	-
Кировский муниципальный район	444,0	349,0	...	-
Моздокский муниципальный район	-
Правобережный муниципальный район	-	-	-	-
Пригородный муниципальный район	267,5	260,0	7,5	-
Городские округа Республики Северная Осетия-Алания	-	-	-	-
город Владикавказ	-	-	-	-

	Семечковые - всего	в том числе		
		яблоня	груша	другие семечковые
из них в плодоносящем возрасте				
Республика Северная Осетия - Алания	311,0	258,0	...	-
Муниципальные районы Республики Северная Осетия-Алания	311,0	258,0	...	-
Алагирский муниципальный район	-	-
Ардонский муниципальный район	-	-	-	-
Дигорский муниципальный район	-	-	-	-
Ирафский муниципальный район	-	-	-	-
Кировский муниципальный район	-
Моздокский муниципальный район	-
Правобережный муниципальный район	-	-	-	-
Пригородный муниципальный район	-	-
Городские округа Республики Северная Осетия-Алания	-	-	-	-
город Владикавказ	-	-	-	-



	Семечковые - всего	в том числе		
		яблоня	груша	другие семечковые
Крестьянские (фермерские) хозяйства и индивидуальные предприниматели - всего				
Республика Северная Осетия - Алания	104,4	102,3	...	-
Муниципальные районы Республики Северная Осетия-Алания	104,2	102,2	...	-
Алагирский муниципальный район	-	-	-	-
Ардонский муниципальный район	55,0	55,0	-	-
Дигорский муниципальный район	-	-	-	-
Ирафский муниципальный район	-	-
Кировский муниципальный район	39,1	39,1	-	-
Моздокский муниципальный район	-	-
Правобережный муниципальный район	-	-	-	-
Пригородный муниципальный район	6,6	4,6	...	-
Городские округа Республики Северная Осетия-Алания	-
город Владикавказ	-

	Семечковые - всего	в том числе		
		яблоня	груша	другие семечковые
из них в плодоносящем возрасте				
Республика Северная Осетия - Алания	42,2	42,1	...	-
Муниципальные районы Республики Северная Осетия-Алания	42,0	42,0	-	-
Алагирский муниципальный район	-	-	-	-
Ардонский муниципальный район	-	-	-	-
Дигорский муниципальный район	-	-	-	-
Ирафский муниципальный район	-	-
Кировский муниципальный район	38,5	38,5	-	-
Моздокский муниципальный район	-	-	-	-
Правобережный муниципальный район	-	-	-	-
Пригородный муниципальный район	2,6	2,6	-	-
Городские округа Республики Северная Осетия-Алания	-
город Владикавказ	-

94. ПЛОЩАДИ МНОГОЛЕТНИХ КОСТОЧКОВЫХ ПЛОДОВЫХ НАСАЖДЕНИЙ ПО ВИДАМ В ХОЗЯЙСТВАХ ВСЕХ КАТЕГОРИЙ И СЕЛЬСКОХОЗЯЙСТВЕННЫХ ОРГАНИЗАЦИЯХ

(на 1 июля 2016 года; гектаров)

	Косточковые - всего	в том числе						
		слива	вишня	черешня	абрикос	персик	алыча	другие косточковые
	1	2	3	4	5	6	7	8
Хозяйства всех категорий - всего								
Республика Северная Осетия - Алания	843,4	374,3	107,3	68,8	140,2	92,3	52,2	8,3
Муниципальные районы Республики Северная Осетия- Алания	726,6	343,5	82,1	54,8	123,1	74,6	41,2	7,3
Алагирский муниципальный район	27,0	14,5	3,3	1,4	1,5	0,7	4,6	0,8
Ардонский муниципальный район	61,4	30,0	8,9	3,6	8,2	4,4	5,9	0,4
Дигорский муниципальный район	6,7	2,8	1,5	0,3	1,1	0,4	0,6	0,1
Ирафский муниципальный район	25,7	19,8	1,3	0,5	0,8	0,3	3,1	0,1
Кировский муниципальный район	317,2	185,6	13,9	23,0	58,8	29,9	3,9	2,1
Моздокский муниципальный район	72,8	16,1	16,0	12,2	19,9	3,5	4,3	0,8
Правобережный муниципальный район	63,5	12,6	13,6	5,4	14,0	12,2	4,8	0,8
Пригородный муниципальный район	152,2	62,1	23,6	8,5	18,8	23,1	14,1	2,2
Городские округа Республики Северная Осетия-Алания	116,9	30,8	25,2	14,0	17,2	17,7	11,0	1,0
город Владикавказ	116,9	30,8	25,2	14,0	17,2	17,7	11,0	1,0



	Косточковые - всего	в том числе						
		слива	вишня	черешня	абрикос	персик	алыча	другие косточковые
из них в плодоносящем возрасте								
Республика Северная Осетия - Алания	620,8	215,3	95,6	62,7	116,4	74,5	48,7	7,6
Муниципальные районы Республики Северная Осетия- Алания	517,7	187,5	73,7	50,6	101,3	59,3	38,5	6,7
Алагирский муниципальный район	26,2	14,1	3,1	1,4	1,5	0,7	4,6	0,8
Ардонский муниципальный район	36,0	8,8	7,9	3,1	7,0	3,6	5,3	0,3
Дигорский муниципальный район	5,5	2,5	1,2	0,1	0,8	0,3	0,5	0,1
Ирафский муниципальный район	25,4	19,6	1,3	0,4	0,8	0,2	3,0	0,1
Кировский муниципальный район	184,4	69,7	13,0	22,3	45,7	28,1	3,7	1,9
Моздокский муниципальный район	66,1	14,7	14,4	11,2	18,2	3,0	3,9	0,7
Правобережный муниципальный район	62,0	12,4	13,3	5,2	13,7	11,8	4,7	0,8
Пригородный муниципальный район	112,1	45,7	19,5	6,8	13,5	11,5	13,0	2,1
Городские округа Республики Северная Осетия-Алания	103,1	27,8	21,9	12,1	15,1	15,2	10,2	0,9
город Владикавказ	103,1	27,8	21,9	12,1	15,1	15,2	10,2	0,9



	Косточковые - всего	в том числе						другие косточковые
		слива	вишня	черешня	абрикос	персик	алыча	
Сельскохозяйственные организации - всего								
Республика Северная Осетия - Алания	237,6	208,4	16,8	7,7	...	-
Муниципальные районы Республики Северная Осетия- Алания	237,6	208,4	16,8	7,7	...	-
Алагирский муниципальный район	-	-	-	-	-	-	-	-
Ардонский муниципальный район	-	-	-	-	-	-
Дигорский муниципальный район	-	-	-	-	-	-	-	-
Ирафский муниципальный район	-	-	-	-	-	-	-	-
Кировский муниципальный район	176,0	164,0	-	-	...	-	-	-
Моздокский муниципальный район	-
Правобережный муниципальный район	-	-	-	-	-	-	-	-
Пригородный муниципальный район	27,1	19,5	-	-	...	7,1	-	-
Городские округа Республики Северная Осетия-Алания	-	-	-	-	-	-	-	-
город Владикавказ	-	-	-	-	-	-	-	-



	Косточковые - всего	в том числе						
		слива	вишня	черешня	абрикос	персик	алыча	другие косточковые
из них в плодоносящем возрасте								
Республика Северная Осетия - Алания	74,3	63,4	-
Муниципальные районы Республики Северная Осетия- Алания	74,3	63,4	-
Алагирский муниципальный район	-	-	-	-	-	-	-	-
муниципальный район	-	-	-	-	-	-	-	-
Дигорский муниципальный район	-	-	-	-	-	-	-	-
Ирафский муниципальный район	-	-	-	-	-	-	-	-
Кировский муниципальный район	49,0	49,0	-	-	-	-	-	-
Моздокский муниципальный район	-
Правобережный муниципальный район	-	-	-	-	-	-	-	-
Пригородный муниципальный район	10,8	9,5	-	-	-	...	-	-
Городские округа Республики Северная Осетия-Алания	-	-	-	-	-	-	-	-
город Владикавказ	-	-	-	-	-	-	-	-



**95. ПЛОЩАДИ МНОГОЛЕТНИХ ОРЕХОПЛОДНЫХ НАСАЖДЕНИЙ ПО ВИДАМ В ХОЗЯЙСТВАХ ВСЕХ ВСЕХ КАТЕГОРИЙ,
СЕЛЬСКОХОЗЯЙСТВЕННЫХ ОРГАНИЗАЦИЯХ, КРЕСТЬЯНСКИХ (ФЕРМЕРСКИХ) ХОЗЯЙСТВАХ И ИНДИВИДУАЛЬНЫХ ПРЕДПРИНИМАТЕЛЕЙ**

(на 1 июля 2016 года; гектаров)

	Орехоплодные - всего	из них		
		грецкий орех	фундук	другие орехоплодные
	1	2	3	4
Хозяйства всех категорий - всего				
Республика Северная Осетия - Алания	114,8	89,4	24,8	0,6
Муниципальные районы Республики Северная Осетия-Алания	94,4	73,1	20,9	0,5
Алагирский муниципальный район	12,0	7,8	4,0	0,2
Ардонский муниципальный район	17,8	15,9	1,9	0,0
Дигорский муниципальный район	1,4	1,4	0,1	-
Ирафский муниципальный район	7,6	3,4	4,3	-
Кировский муниципальный район	7,5	4,5	2,9	0,0
Моздокский муниципальный район	22,3	19,7	2,6	0,0
Правобережный муниципальный район	8,8	6,7	1,9	0,1
Пригородный муниципальный район	16,9	13,8	3,1	0,1
Городские округа Республики Северная Осетия-Алания	20,3	16,3	3,9	0,1
город Владикавказ	20,3	16,3	3,9	0,1



	Орехоплодные - всего	из них		
		грецкий орех	фундук	другие орехоплодные
из них в плодоносящем возрасте				
Республика Северная Осетия - Алания	96,6	76,5	19,6	0,5
Муниципальные районы Республики Северная Осетия-Алания	77,5	60,9	16,1	0,5
Алагирский муниципальный район	11,9	7,7	4,0	0,2
Ардонский муниципальный район	10,1	8,3	1,8	0,0
Дигорский муниципальный район	1,3	1,2	0,0	-
Ирафский муниципальный район	3,6	3,3	0,3	-
Кировский муниципальный район	7,0	4,3	2,6	0,0
Моздокский муниципальный район	19,8	17,4	2,4	0,0
Правобережный муниципальный район	8,5	6,5	1,9	0,1
Пригородный муниципальный район	15,3	12,2	3,0	0,1
Городские округа Республики Северная Осетия-Алания	19,1	15,5	3,5	0,1
город Владикавказ	19,1	15,5	3,5	0,1



96. ПЛОЩАДИ ЯГОДНЫХ КУЛЬТУР ПО ВИДАМ В ХОЗЯЙСТВАХ ВСЕХ КАТЕГОРИЙ

(на 1 июля 2016 года; гектаров)

	Ягодники - всего	в том числе						
		земляника, клубника	малина, ежевика	смородина всех видов	крыжовник	рябина черноплодная	облепиха	другие ягодники
	1	2	3	4	5	6	7	8
Хозяйства всех категорий - всего								
Республика Северная Осетия - Алания	273,4	61,7	118,8	43,9	12,3	25,0	3,1	8,6
Муниципальные районы Республики Северная Осетия- Алания	219,0	57,5	92,8	30,1	9,0	22,6	2,4	4,5
Алагирский муниципальный район	34,3	0,9	9,1	2,6	0,7	20,8	-	0,1
Ардонский муниципальный район	24,7	9,9	11,0	2,9	0,6	0,1	0,0	0,3
Дигорский муниципальный район	3,1	0,9	1,8	0,3	0,0	0,0
Ирафский муниципальный район	10,0	2,2	5,5	1,7	0,5	0,2
Кировский муниципальный район	16,4	7,3	6,5	1,9	0,5	0,2	0,0	0,0
Моздокский муниципальный район	37,5	14,2	16,3	3,9	1,4	0,3	0,9	0,6
Правобережный муниципальный район	18,1	3,6	8,5	4,5	1,2	0,2	0,0	0,1
Пригородный муниципальный район	75,0	18,5	34,2	12,3	4,2	0,9	1,5	3,5
Городские округа Республики Северная Осетия-Алания	54,3	4,2	26,0	13,8	3,2	2,4	0,7	4,0
город Владикавказ	54,3	4,2	26,0	13,8	3,2	2,4	0,7	4,0



	Ягодники - всего	в том числе						
		земляника, клубника	малина, ежевика	смородина всех видов	крыжовник	рябина черноплодная	облепиха	другие ягодники
	9	10	11	12	13	14	15	16
из них в плодоносящем возрасте								
Республика Северная Осетия - Алания	262,8	55,7	118,8	41,8	11,4	24,7	2,8	7,5
Муниципальные районы Республики Северная Осетия- Алания	209,3	51,5	92,8	28,5	8,3	22,5	2,2	3,6
Алагирский муниципальный район	34,2	0,9	9,1	2,6	0,7	20,8	-	0,1
Ардонский муниципальный район	19,3	4,9	11,0	2,7	0,5	0,1	0,0	0,2
Дигорский муниципальный район	3,0	0,9	1,8	0,3	0,0	0,0
Ирафский муниципальный район	10,0	2,2	5,5	1,7	0,5	0,2
Кировский муниципальный район	16,0	7,3	6,5	1,7	0,4	0,1	0,0	0,0
Моздокский муниципальный район	35,8	13,2	16,3	3,6	1,2	0,3	0,6	0,5
Правобережный муниципальный район	18,0	3,6	8,5	4,5	1,2	0,2	0,0	0,1
Пригородный муниципальный район	73,0	18,5	34,2	11,5	3,8	0,9	1,5	2,6
Городские округа Республики Северная Осетия-Алания	53,5	4,2	26,0	13,3	3,2	2,3	0,6	3,9
город Владикавказ	53,5	4,2	26,0	13,3	3,2	2,3	0,6	3,9



97. СТРУКТУРА ПЛОЩАДЕЙ МНОГОЛЕТНИХ ПЛОДОВЫХ НАСАЖДЕНИЙ И ЯГОДНЫХ КУЛЬТУР ПО ВИДАМ В ХОЗЯЙСТВАХ ВСЕХ КАТЕГОРИЙ

(на 1 июля 2016 года; в процентах от общей площади многолетних плодовых насаждений и ягодных культур)

	Семечковые - всего	в том числе			Косточковые - всего	в том числе							Орехоплодные - всего	Субтропические - всего	Цитрусовые - всего
		яблоня	груша	другие семечковые		слива	вишня	черешня	абрикос	персик	альча	другие косточковые			
	1	2	3	4	5	6	7	8	9	10	11	12	13	14	15
Республика Северная Осетия - Алания	57,5	45,4	11,8	0,3	29,1	12,9	3,7	2,4	4,8	3,2	1,8	0,3	4,0	0,0	0,0
Муниципальные районы Республики Северная Осетия-Алания	60,0	48,4	11,3	0,3	28,0	13,2	3,2	2,1	4,7	2,9	1,6	0,3	3,6	0,0	0,0
Алагирский муниципальный район	74,0	61,1	12,6	0,2	9,6	5,1	1,2	0,5	0,5	0,3	1,6	0,3	4,2	0,0	-
Ардонский муниципальный район	61,9	56,4	5,3	0,2	22,5	11,0	3,3	1,3	3,0	1,6	2,2	0,1	6,5	...	0,0
Дигорский муниципальный район	45,8	25,1	20,2	0,5	32,5	13,3	7,0	1,4	5,3	2,1	2,7	0,6	6,9	-	-
Ирафский муниципальный район	45,5	27,5	18,0	0,1	32,3	24,9	1,6	0,6	1,0	0,3	3,8	0,1	9,6	...	-
Кировский муниципальный район	61,1	47,4	13,3	0,3	36,2	21,2	1,6	2,6	6,7	3,4	0,4	0,2	0,9
Моздокский муниципальный район	55,0	45,8	8,9	0,4	24,7	5,4	5,4	4,1	6,7	1,2	1,5	0,3	7,6	0,1	0,0
Правобережный муниципальный район	33,1	19,9	12,6	0,6	47,0	9,4	10,0	4,0	10,4	9,0	3,6	0,6	6,5	-	-
Пригородный муниципальный район	61,6	51,4	10,1	0,2	23,9	9,8	3,7	1,3	3,0	3,6	2,2	0,3	2,7	0,0	...
Городские округа Республики Северная Осетия-Алания	36,2	18,9	16,6	0,8	38,9	10,3	8,4	4,7	5,7	5,9	3,6	0,3	6,8	0,0	0,0
город Владикавказ	36,2	18,9	16,6	0,8	38,9	10,3	8,4	4,7	5,7	5,9	3,6	0,3	6,8	0,0	0,0



	Ягодники - всего	в том числе						
		земляника, клубника	малина, ежевика	смородина всех видов	крыжовник	рябина черноплодная	облепиха	другие ягодники
	16	17	18	19	20	21	22	23
Республика Северная Осетия - Алания	9,4	2,1	4,1	1,5	0,4	0,9	0,1	0,3
Муниципальные районы Республики Северная Осетия-Алания	8,4	2,2	3,6	1,2	0,3	0,9	0,1	0,2
Алагирский муниципальный район	12,2	0,3	3,2	0,9	0,3	7,4	-	0,0
Ардонский муниципальный район	9,0	3,6	4,0	1,1	0,2	0,0	0,0	0,1
Дигорский муниципальный район	14,7	4,4	8,5	1,5	0,2	0,1
Ирафский муниципальный район	12,6	2,8	6,9	2,1	0,6	0,2
Кировский муниципальный район	1,9	0,8	0,7	0,2	0,1	0,0	0,0	0,0
Моздокский муниципальный район	12,7	4,8	5,5	1,3	0,5	0,1	0,3	0,2
Правобережный муниципальный район	13,4	2,7	6,3	3,4	0,9	0,1	0,0	0,0
Пригородный муниципальный район	11,8	2,9	5,4	1,9	0,7	0,1	0,2	0,5
Городские округа Республики Северная Осетия-Алания	18,1	1,4	8,6	4,6	1,1	0,8	0,2	1,3
город Владикавказ	18,1	1,4	8,6	4,6	1,1	0,8	0,2	1,3

98. ПЛОЩАДИ ВИНОГРАДНИКОВ В ХОЗЯЙСТВАХ ВСЕХ КАТЕГОРИЙ
(на 1 июля 2016 года; гектаров)

	Хозяйства всех категорий	в том числе									
		Сельскохо- зяйственные организации	в том числе					Крестьянские (фермерские) хозяйства и индиви- дуальные предпри- матели	в том числе		Хозяйства населения
			сельскохо- зяйственные организации, не относящиеся к субъектам малого предприни- мательства	малые предприятия	в том числе		подсобные сельскохо- зяйственные предприятия несельскохо- зяйственных организаций		крестьянские (фермерские) хозяйства	индиви- дуальные предпри- матели	
					малые предприятия (без микро- предприятий)	микро- предприя- тия					
1	2	3	4	5	6	7	8	9	10	11	
Республика Северная Осетия - Алания	94,3	-	-	-	-	-	-	-	-	-	94,3
Муниципальные районы Республики Северная Осетия- Алания	85,6	-	-	-	-	-	-	-	-	-	85,6
Алагирский муниципальный район	6,7	-	-	-	-	-	-	-	-	-	6,7
Ардонский муниципальный район	6,4	-	-	-	-	-	-	-	-	-	6,4
Дигорский муниципальный район	1,1	-	-	-	-	-	-	-	-	-	1,1
Ирафский муниципальный район	2,7	-	-	-	-	-	-	-	-	-	2,7
Кировский муниципальный район	16,3	-	-	-	-	-	-	-	-	-	16,3
Моздокский муниципальный район	14,4	-	-	-	-	-	-	-	-	-	14,4
Правобережный муниципальный район	9,8	-	-	-	-	-	-	-	-	-	9,8
Пригородный муниципальный район	28,3	-	-	-	-	-	-	-	-	-	28,3
Городские округа Республики Северная Осетия-Алания	8,7	-	-	-	-	-	-	-	-	-	8,7
город Владикавказ	8,7	-	-	-	-	-	-	-	-	-	8,7





ПЛОЩАДИ МНОГОЛЕТНИХ
НАСАЖДЕНИЙ В ХОЗЯЙСТВАХ
НАСЕЛЕНИЯ

ПЛОЩАДИ МНОГОЛЕТНИХ НАСАЖДЕНИЙ В ХОЗЯЙСТВАХ НАСЕЛЕНИЯ

99. ПЛОЩАДИ МНОГОЛЕТНИХ ПЛОДОВЫХ НАСАЖДЕНИЙ И ЯГОДНЫХ КУЛЬТУР В ХОЗЯЙСТВАХ НАСЕЛЕНИЯ

(на 1 июля 2016 года; гектаров)

	Хозяйства населения	в том числе							
		личные подсобные и другие индивидуальные хозяйства граждан	из них хозяйства			некоммерческие объединения граждан			
			личные подсобные	граждан, имеющих земельные участки для индивидуального жилищного строительства ¹⁾	граждан, имеющих земельные участки (садовые, огородные, дачные и другие), не входящих в объединения	всего	из них		
						садоводческие	огороднические	дачные	
	1	2	3	4	5	6	7	8	9
Республика Северная Осетия - Алания	1394,8	998,0	568,7	427,7	1,7	396,8	396,8	-	-
Муниципальные районы Республики Северная Осетия-Алания	1095,5	953,7	568,7	383,4	1,7	141,8	141,8	-	-
Алагирский муниципальный район	127,2	117,9	58,5	59,4	...	9,3	9,3	-	-
Ардонский муниципальный район	110,0	110,0	54,5	53,9	1,7	-	-	-	-
Дигорский муниципальный район	20,7	20,7	3,9	16,8	-	-	-	-	-
Ирафский муниципальный район	74,2	74,2	53,7	20,5	-	-	-	-	-
Кировский муниципальный район	138,9	138,9	104,3	34,6	-	-	-	-	-
Моздокский муниципальный район	168,8	132,2	29,5	102,7	-	36,6	36,6	-	-
Правобережный муниципальный район	135,0	121,2	56,2	65,1	-	13,8	13,8	-	-
Пригородный муниципальный район	320,7	238,6	208,2	30,3	-	82,2	82,2	-	-
Городские округа Республики Северная Осетия-Алания	299,3	44,3	-	44,3	-	255,0	255,0	-	-
город Владикавказ	299,3	44,3	-	44,3	-	255,0	255,0	-	-

¹⁾ По хозяйствам граждан, имевших земельные участки с площадью 4 и более соток и занимавшихся сельскохозяйственным производством.



100. ПЛОЩАДИ МНОГОЛЕТНИХ СЕМЕЧКОВЫХ ПЛОДОВЫХ НАСАЖДЕНИЙ ПО ВИДАМ В ХОЗЯЙСТВАХ НАСЕЛЕНИЯ

(на 1 июля 2016 года; гектаров)

	Семечковые - всего	в том числе		
		яблоня	груша	другие семечковые
	1	2	3	4
Республика Северная Осетия - Алания	532,5	286,4	236,6	9,5
Муниципальные районы Республики Северная Осетия-Алания	423,7	229,8	186,8	7,2
Алагирский муниципальный район	75,8	39,5	35,7	0,7
Ардонский муниципальный район	38,2	23,1	14,5	0,5
Дигорский муниципальный район	9,5	5,2	4,2	0,1
Ирафский муниципальный район	34,8	20,4	14,3	0,1
Кировский муниципальный район	51,8	27,5	21,4	2,9
Моздокский муниципальный район	51,4	25,1	25,3	1,1
Правобережный муниципальный район	44,6	26,8	16,9	0,9
Пригородный муниципальный район	117,6	62,1	54,4	1,1
Городские округа Республики Северная Осетия-Алания	108,7	56,7	49,8	2,3
город Владикавказ	108,7	56,7	49,8	2,3



101. ПЛОЩАДИ МНОГОЛЕТНИХ КОСТОЧКОВЫХ ПЛОДОВЫХ НАСАЖДЕНИЙ ПО ВИДАМ В ХОЗЯЙСТВАХ НАСЕЛЕНИЯ

(на 1 июля 2016 года; гектаров)

	Косточковые - всего	в том числе						
		слива	вишня	черешня	абрикос	персик	альча	другие косточковые
	1	2	3	4	5	6	7	8
Республика Северная Осетия - Алания	517,7	146,9	106,1	50,6	91,4	62,6	51,8	8,3
Муниципальные районы Республики Северная Осетия- Алания	401,0	116,1	81,0	36,6	74,3	44,9	40,8	7,3
Алагирский муниципальный район	27,0	14,5	3,3	1,4	1,5	0,7	4,6	0,8
Ардонский муниципальный район	41,4	10,0	8,9	3,6	8,2	4,4	5,9	0,4
Дигорский муниципальный район	6,7	2,8	1,5	0,3	1,1	0,4	0,6	0,1
Ирафский муниципальный район	25,7	19,8	1,3	0,5	0,8	0,3	3,1	0,1
Кировский муниципальный район	66,2	11,6	13,9	8,0	16,8	9,9	3,9	2,1
Моздокский муниципальный район	58,3	11,2	14,9	9,0	15,6	2,9	3,9	0,8
Правобережный муниципальный район	63,5	12,6	13,6	5,4	14,0	12,2	4,8	0,8
Пригородный муниципальный район	112,1	33,6	23,6	8,5	16,3	14,0	14,1	2,2
Городские округа Республики Северная Осетия-Алания	116,8	30,8	25,1	14,0	17,2	17,7	11,0	1,0
город Владикавказ	116,8	30,8	25,1	14,0	17,2	17,7	11,0	1,0



102. ПЛОЩАДИ МНОГОЛЕТНИХ ОРЕХОПЛОДНЫХ НАСАЖДЕНИЙ ПО ВИДАМ В ХОЗЯЙСТВАХ НАСЕЛЕНИЯ

(на 1 июля 2016 года; гектаров)

	Орехоплодные - всего	в том числе		
		грецкий орех	фундук	другие орехоплодные
	1	2	3	4
Республика Северная Осетия - Алания	103,7	82,3	20,8	0,6
Муниципальные районы Республики Северная Осетия-Алания	83,3	66,0	16,9	0,5
Алагирский муниципальный район	12,0	7,8	4,0	0,2
Ардонский муниципальный район	10,7	8,8	1,9	0,0
Дигорский муниципальный район	1,4	1,4	0,1	-
Ирафский муниципальный район	3,6	3,4	0,3	-
Кировский муниципальный район	7,5	4,5	2,9	0,0
Моздокский муниципальный район	22,3	19,7	2,6	0,0
Правобережный муниципальный район	8,8	6,7	1,9	0,1
Пригородный муниципальный район	16,9	13,8	3,1	0,1
Городские округа Республики Северная Осетия-Алания	20,3	16,3	3,9	0,1
город Владикавказ	20,3	16,3	3,9	0,1



103. ПЛОЩАДИ МНОГОЛЕТНИХ СУБТРОПИЧЕСКИХ ПЛОДОВЫХ НАСАЖДЕНИЙ ПО ВИДАМ В ХОЗЯЙСТВАХ НАСЕЛЕНИЯ

(на 1 июля 2016 года; гектаров)

	Субтропические - всего	в том числе				
		инжир	хурма	гранат	фейхоа	другие субтропические
	1	2	3	4	5	6
Республика Северная Осетия - Алания	0,5	0,3	0,0	0,0	0,0	0,1
Муниципальные районы Республики Северная Осетия-Алания	0,4	0,2	0,0	0,0	0,0	0,1
Алагирский муниципальный район	0,1	-	-	-	-	0,1
Ардонский муниципальный район	-	-	-	-
Дигорский муниципальный район	-	-	-	-	-	-
Ирафский муниципальный район	-	-	-	-
Кировский муниципальный район	-	-	-	-
Моздокский муниципальный район	0,3	0,2	0,0	0,0	0,0	0,0
Правобережный муниципальный район	-	-	-	-	-	-
Пригородный муниципальный район	0,0	0,0	0,0	-	0,0	...
Городские округа Республики Северная Осетия-Алания	0,1	0,1	-	-	-	-
город Владикавказ	0,1	0,1	-	-	-	-



104. ПЛОЩАДИ ЯГОДНЫХ КУЛЬТУР ПО ВИДАМ В ХОЗЯЙСТВАХ НАСЕЛЕНИЯ

(на 1 июля 2016 года; гектаров)

	Ягодники - всего	в том числе						
		земляника, клубника	малина, ежевика	смородина всех видов	крыжовник	рябина черноплодная	облепиха	другие ягодники
	1	2	3	4	5	6	7	8
Республика Северная Осетия - Алания	240,4	52,7	115,8	43,9	12,3	5,0	2,1	8,6
Муниципальные районы Республики Северная Осетия- Алания	187,0	48,5	90,8	30,1	9,0	2,6	1,4	4,5
Алагирский муниципальный район	12,3	0,9	7,1	2,6	0,7	0,8	-	0,1
Ардонский муниципальный район	19,7	4,9	11,0	2,9	0,6	0,1	0,0	0,3
Дигорский муниципальный район	3,1	0,9	1,8	0,3	0,0	0,0
Ирафский муниципальный район	10,0	2,2	5,5	1,7	0,5	0,2
Кировский муниципальный район	13,4	4,3	6,5	1,9	0,5	0,2	0,0	0,0
Моздокский муниципальный район	36,5	13,2	16,3	3,9	1,4	0,3	0,9	0,6
Правобережный муниципальный район	18,1	3,6	8,5	4,5	1,2	0,2	0,0	0,1
Пригородный муниципальный район	74,0	18,5	34,2	12,3	4,2	0,9	0,5	3,5
Городские округа Республики Северная Осетия-Алания	53,3	4,2	25,0	13,8	3,2	2,4	0,7	4,0
город Владикавказ	53,3	4,2	25,0	13,8	3,2	2,4	0,7	4,0



105. СТРУКТУРА ПЛОЩАДЕЙ МНОГОЛЕТНИХ ПЛОДОВЫХ НАСАЖДЕНИЙ И ЯГОДНЫХ КУЛЬТУР ПО ВИДАМ В ХОЗЯЙСТВАХ НАСЕЛЕНИЯ

(на 1 июля 2016 года; в процентах от общей площади многолетних плодовых насаждений и ягодных культур в хозяйствах населения)

	Семечковые - всего	в том числе			Косточковые - всего	в том числе							Орехоплодные - всего	Субтропические - всего	Цитрусовые - всего
		яблоня	груша	другие семечковые		слива	вишня	черешня	абрикос	персик	алыча	другие косточковые			
	1	2	3	4	5	6	7	8	9	10	11	12	13	14	15
Республика Северная Осетия - Алания	38,2	20,5	17,0	0,7	37,1	10,5	7,6	3,6	6,6	4,5	3,7	0,6	7,4	0,0	0,0
Муниципальные районы Республики Северная Осетия-Алания	38,7	21,0	17,1	0,7	36,6	10,6	7,4	3,3	6,8	4,1	3,7	0,7	7,6	0,0	0,0
Алагирский муниципальный район	59,6	31,0	28,1	0,5	21,2	11,4	2,6	1,1	1,2	0,6	3,6	0,6	9,4	0,1	-
Ардонский муниципальный район	34,7	21,0	13,2	0,5	37,6	9,1	8,1	3,3	7,5	4,0	5,4	0,3	9,7	...	0,0
Дигорский муниципальный район	45,8	25,1	20,2	0,5	32,5	13,3	7,0	1,4	5,3	2,1	2,7	0,6	6,9	-	-
Ирафский муниципальный район	46,9	27,5	19,3	0,1	34,6	26,7	1,7	0,6	1,1	0,3	4,1	0,1	4,9	...	-
Кировский муниципальный район	37,3	19,8	15,4	2,1	47,7	8,3	10,0	5,7	12,1	7,1	2,8	1,5	5,4
Моздокский муниципальный район	30,5	14,9	15,0	0,6	34,5	6,6	8,8	5,3	9,2	1,7	2,3	0,5	13,2	0,2	0,0
Правобережный муниципальный район	33,1	19,9	12,6	0,6	47,0	9,4	10,0	4,0	10,4	9,0	3,6	0,6	6,5	-	-
Пригородный муниципальный район	36,7	19,4	17,0	0,3	35,0	10,5	7,4	2,6	5,1	4,4	4,4	0,7	5,3	0,0	...
Городские округа Республики Северная Осетия-Алания	36,3	18,9	16,6	0,8	39,0	10,3	8,4	4,7	5,7	5,9	3,7	0,3	6,8	0,0	0,0
город Владикавказ	36,3	18,9	16,6	0,8	39,0	10,3	8,4	4,7	5,7	5,9	3,7	0,3	6,8	0,0	0,0



	Ягодники - всего	в том числе						
		земляника, клубника	малина, ежевика	смородина всех видов	крыжовник	рябина черноплодная	облепиха	другие ягоды
	16	17	18	19	20	21	22	23
Республика Северная Осетия - Алания	17,2	3,8	8,3	3,1	0,9	0,4	0,2	0,6
Муниципальные районы Республики Северная Осетия- Алания	17,1	4,4	8,3	2,7	0,8	0,2	0,1	0,4
Алагирский муниципальный район	9,7	0,7	5,6	2,1	0,6	0,6	-	0,1
Ардонский муниципальный район	17,9	4,4	10,0	2,6	0,6	0,0	0,0	0,2
Дигорский муниципальный район	14,7	4,4	8,5	1,5	0,2	0,1
Ирафский муниципальный район	13,5	3,0	7,4	2,3	0,6	0,2
Кировский муниципальный район	9,6	3,1	4,7	1,3	0,3	0,1	0,0	0,0
Моздокский муниципальный район	21,6	7,8	9,7	2,3	0,8	0,2	0,5	0,3
Правобережный муниципальный район	13,4	2,7	6,3	3,4	0,9	0,1	0,0	0,0
Пригородный муниципальный район	23,1	5,8	10,7	3,8	1,3	0,3	0,2	1,1
Городские округа Республики Северная Осетия-Алания	17,8	1,4	8,3	4,6	1,1	0,8	0,2	1,3
город Владикавказ	17,8	1,4	8,3	4,6	1,1	0,8	0,2	1,3



106. ПЛОЩАДИ ВИНОГРАДНИКОВ В ХОЗЯЙСТВАХ НАСЕЛЕНИЯ
(на 1 июля 2016 года; гектаров)

	Хозяйства населения	из них				
		хозяйства		некоммерческие объединения граждан		
		личные подсобные	граждан, имеющих земельные участки для индивидуального жилищного строительства ¹⁾	всего	из них	
			садоводческие объединения	дачные объединения		
	1	2	3	4	5	6
Республика Северная Осетия - Алания	94,3	49,6	32,0	12,7	12,7	-
Муниципальные районы Республики Северная Осетия-Алания	85,6	49,6	29,0	6,9	6,9	-
Алагирский муниципальный район	6,7	4,0	2,5	0,1	0,1	-
Ардонский муниципальный район	6,4	3,3	3,0	-	-	-
Дигорский муниципальный район	1,1	0,1	1,0	-	-	-
Ирафский муниципальный район	2,7	1,9	0,7	-	-	-
Кировский муниципальный район	16,3	12,3	4,0	-	-	-
Моздокский муниципальный район	14,4	2,6	10,4	1,4	1,4	-
Правобережный муниципальный район	9,8	3,6	5,2	0,9	0,9	-
Пригородный муниципальный район	28,3	21,7	2,2	4,4	4,4	-
Городские округа Республики Северная Осетия-Алания	8,7	-	3,0	5,8	5,8	-
город Владикавказ	8,7	-	3,0	5,8	5,8	-

¹⁾ По хозяйствам граждан, имевших земельные участки с площадью 4 и более соток и занимавшихся сельскохозяйственным производством.





**СТРУКТУРА ПЛОЩАДЕЙ
МНОГОЛЕТНИХ НАСАЖДЕНИЙ
ПО КАТЕГОРИЯМ ХОЗЯЙСТВ**

СТРУКТУРА ПЛОЩАДЕЙ МНОГОЛЕТНИХ НАСАЖДЕНИЙ ПО КАТЕГОРИЯМ ХОЗЯЙСТВ

107. СТРУКТУРА ПЛОЩАДЕЙ МНОГОЛЕТНИХ ПЛОДОВЫХ НАСАЖДЕНИЙ И ЯГОДНЫХ КУЛЬТУР ПО КАТЕГОРИЯМ ХОЗЯЙСТВ

(на 1 июля 2016 года; в процентах от общей площади многолетних плодовых насаждений и ягодных культур в хозяйствах всех категорий)

	Сельскохозяйственные организации	в том числе					Крестьянские (фермерские) хозяйства и индивидуальные предприниматели	в том числе		Хозяйства населения
		сельскохозяйственные организации, не относящиеся к субъектам малого предпринимательства	в том числе			подсобные сельскохозяйственные предприятия несельскохозяйственных организаций		крестьянские (фермерские) хозяйства	индивидуальные предприниматели	
			малые предприятия	в том числе						
				малые предприятия (без микропредприятий)	микропредприятия					
1	2	3	4	5	6	7	8	9	10	
Республика Северная Осетия - Алания	44,0	10,9	33,2	16,3	16,9	-	7,9	...	7,8	48,1
Муниципальные районы Республики Северная Осетия-Алания	49,1	12,1	37,0	18,1	18,8	-	8,7	...	8,6	42,2
Алагирский муниципальный район	47,1	-	...	-	...	-	...	45,1
Ардонский муниципальный район	37,0	-	37,0	-	37,0	-	22,7	-	22,7	40,3
Дигорский муниципальный район	-	-	-	-	-	-	-	-	-	100,0
Ирафский муниципальный район	-	-	-	-	-	-	6,9	-	6,9	93,1
Кировский муниципальный район	71,0	...	41,8	...	5,9	-	13,1	-	13,1	15,9
Моздокский муниципальный район	...	-	-	-	-	57,2
Правобережный муниципальный район	-	-	-	-	-	-	-	-	-	100,0
Пригородный муниципальный район	46,5	8,5	38,0	...	32,8	-	3,1	-	3,1	50,4
Городские округа Республики Северная Осетия-Алания	-	-	-	-	-	-	...	-	...	99,6
город Владикавказ	-	-	-	-	-	-	...	-	...	99,6



108. СТРУКТУРА ПЛОЩАДЕЙ МНОГОЛЕТНИХ СЕМЕЧКОВЫХ ПЛОДОВЫХ НАСАЖДЕНИЙ ПО КАТЕГОРИЯМ ХОЗЯЙСТВ

(на 1 июля 2016 года; в процентах от общей площади многолетних семечковых плодовых насаждений в хозяйствах всех категорий)

	Сельскохозяйственные организации	в том числе					Крестьянские (фермерские) хозяйства и индивидуальные предприниматели	в том числе		Хозяйства населения
		сельскохозяйственные организации, не относящиеся к субъектам малого предпринимательства	малые предприятия	в том числе		подсобные сельскохозяйственные предприятия несельскохозяйственных организаций		крестьянские (фермерские) хозяйства	индивидуальные предприниматели	
				малые предприятия (без микропредприятий)	микропредприятия					
1	2	3	4	5	6	7	8	9	10	
Республика Северная Осетия - Алания	61,8	17,3	44,5	20,1	24,4	-	6,3	...	6,1	32,0
Муниципальные районы Республики Северная Осетия-Алания	66,1	18,5	47,6	21,5	26,1	-	6,7	...	6,6	27,2
Алагирский муниципальный район	63,7	-	...	-	-	-	-	36,3
Ардонский муниципальный район	44,9	-	44,9	-	44,9	-	32,5	-	32,5	22,6
Дигорский муниципальный район	-	-	-	-	-	-	-	-	-	100,0
Ирафский муниципальный район	-	-	-	-	-	-	...	-	...	95,9
Кировский муниципальный район	83,0	-	7,3	-	7,3	9,7
Моздокский муниципальный район	...	-	-	-	-	31,7
Правобережный муниципальный район	-	-	-	-	-	-	-	-	-	100,0
Пригородный муниципальный район	68,3	...	57,8	...	49,9	-	1,7	-	1,7	30,0
Городские округа Республики Северная Осетия-Алания	-	-	-	-	-	-	...	-	...	99,8
город Владикавказ	-	-	-	-	-	-	...	-	...	99,8



109. СТРУКТУРА ПЛОЩАДЕЙ МНОГОЛЕТНИХ КОСТОЧКОВЫХ ПЛОДОВЫХ НАСАЖДЕНИЙ ПО КАТЕГОРИЯМ ХОЗЯЙСТВ

(на 1 июля 2016 года; в процентах от общей площади многолетних косточковых плодовых насаждений в хозяйствах всех категорий)

	Сельскохозяйственные организации	в том числе					Крестьянские (фермерские) хозяйства и индивидуальные предприниматели	в том числе		Хозяйства населения
		сельскохозяйственные организации, не относящиеся к субъектам малого предпринимательства	малые предприятия	в том числе		подсобные сельскохозяйственные предприятия несельскохозяйственных организаций		крестьянские (фермерские) хозяйства	индивидуальные предприниматели	
				малые предприятия (без микропредприятий)	микропредприятия					
Республика Северная Осетия - Алания	28,2	3,2	25,0	16,1	8,9	-	10,4	-	10,4	61,4
Муниципальные районы Республики Северная Осетия-Алания	32,7	3,7	29,0	18,6	10,3	-	12,1	-	12,1	55,2
Алагирский муниципальный район	-	-	-	-	-	-	-	-	-	100,0
Ардонский муниципальный район	...	-	...	-	...	-	-	-	-	67,4
Дигорский муниципальный район	-	-	-	-	-	-	-	-	-	100,0
Ирафский муниципальный район	-	-	-	-	-	-	-	-	-	100,0
Кировский муниципальный район	55,5	...	51,1	...	13,6	-	...	-	...	20,9
Моздокский муниципальный район	...	-	-	-	-	-	-	80,1
Правобережный муниципальный район	-	-	-	-	-	-	-	-	-	100,0
Пригородный муниципальный район	17,8	8,6	9,2	...	7,9	-	...	-	...	73,7
Городские округа Республики Северная Осетия-Алания	-	-	-	-	-	-	...	-	...	99,9
город Владикавказ	-	-	-	-	-	-	...	-	...	99,9



МЕТОДОЛОГИЧЕСКИЕ ПОЯСНЕНИЯ

В **хозяйства всех категорий** включены сельскохозяйственные организации, крестьянские (фермерские) хозяйства, индивидуальные предприниматели и хозяйства населения.

К **сельскохозяйственным организациям** отнесены хозяйственные товарищества и партнерства (в том числе публичные и непубличные акционерные общества), производственные кооперативы, родовые общины, унитарные предприятия, подсобные сельскохозяйственные предприятия несельскохозяйственных организаций.

В соответствии с официальной статистической методологией Росстата в рамках Всероссийской сельскохозяйственной переписи 2016 г. к **подсобным сельскохозяйственным предприятиям несельскохозяйственных организаций** отнесены хозяйства, имеющие посевные площади сельскохозяйственных культур не менее 50 гектаров и/или не менее 10 голов крупного рогатого скота, или не менее 5 голов коров, или не менее 20 голов свиней, или не менее 15 голов овец или коз, или не менее 100 голов птицы, или не менее 10 голов лошадей.

К **малым сельскохозяйственным предприятиям (включая микропредприятия)** отнесены юридические лица - коммерческие организации, внесенные в единый государственный реестр юридических лиц и соответствующие условиям, установленным Федеральным законом от 24 июля 2007 г. № 209-ФЗ «О развитии малого и среднего предпринимательства в Российской Федерации».

Крестьянское (фермерское) хозяйство - объединение граждан, связанных родством и (или) свойством, имеющих в общей собственности имущество и совместно осуществляющих производственную и иную хозяйственную деятельность (производство, переработку, хранение, транспортировку и реализацию сельскохозяйственной продукции), основанную на их личном участии (статья 1 Федерального закона от 11 июня 2003 г. № 74-ФЗ «О крестьянском (фермерском) хозяйстве»).

Индивидуальный предприниматель - гражданин (физическое лицо), занимающийся предпринимательской деятельностью без образования юридического лица с момента его государственной регистрации в соответствии со статьей 23 Гражданского кодекса Российской Федерации и заявивший в Свидетельстве о государственной регистрации виды деятельности, отнесенные согласно Общероссийскому классификатору видов экономической деятельности (ОКВЭД) к сельскому хозяйству.

К **хозяйствам населения** отнесены личные подсобные и другие индивидуальные хозяйства граждан, а также хозяйства граждан, имеющих земельные участки в садоводческих и дачных некоммерческих объединениях.

Личное подсобное хозяйство - форма непредпринимательской деятельности по производству и переработке сельскохозяйственной продукции, осуществляемой личным трудом гражданина и членов его семьи в целях удовлетворения личных потребностей на земельном участке, предоставленном или приобретенном для ведения личного подсобного хозяйства. Землепользование хозяйств может состоять из приусадебных и полевых участков (статьи 2, 4 Федерального закона от 7 июля 2003 г. № 112-ФЗ «О личном подсобном хозяйстве»).



К другим индивидуальным хозяйствам граждан отнесены:

- граждане, имеющие земельные участки для индивидуального жилищного строительства с площадью 4 и более соток и занимающиеся сельскохозяйственным производством;
- граждане, имеющие земельные участки (садовые, огородные, дачные и другие), не входящие в некоммерческие объединения граждан;
- граждане, не имеющие земли, но имеющие сельскохозяйственных животных.

Садоводческое, огородническое, дачное некоммерческое объединение граждан - некоммерческая организация, учрежденная гражданами на добровольных началах для содействия ее членам в решении общих социально - хозяйственных задач ведения садоводства, огородничества и дачного хозяйства (статья 1 Федерального закона от 15 апреля 1998 г № 66-ФЗ «о садоводческих, огороднических и дачных некоммерческих объединениях граждан»).

Итоги по категориям сельскохозяйственных производителей, в том числе по хозяйствам граждан в сельских поселениях, городских округах и городских поселениях сформированы в соответствии с Общероссийским классификатором территорий муниципальных образований (ОКТМО).

Посевные площади – часть пашни, занятая под посевы сельскохозяйственных культур.

Элитные семена (семена элиты) – семена сельскохозяйственного растения, которые получены от оригинальных семян и соответствуют требованиям нормативных документов в области семеноводства, утвержденных в порядке, установленном Правительством Российской Федерации (статья 7, глава II Федерального закона от 17 декабря 1997 г. № 149-ФЗ «О семеноводстве»).

Многолетние насаждения – сельскохозяйственное угодье, используемое под искусственные насаждения древесных, кустарниковых (без лесной площади) и некоторых травянистых растений, предназначенных для получения урожая плодово-ягодной, технической и лекарственной продукции.

В площадь многолетних плодовых насаждений и ягодных культур включена площадь, занятая плодовыми деревьями, кустарниками, а также ягодниками на обособленных участках.

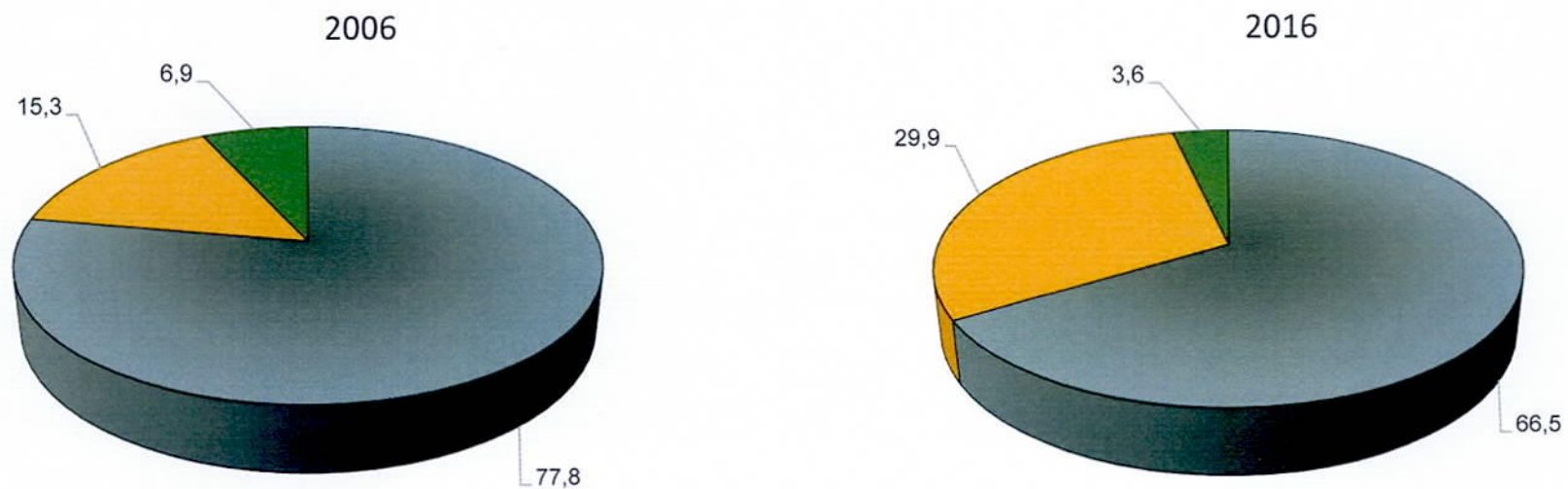
Пестициды – химические или биологические препараты, используемые для борьбы с вредителями и болезнями растений, сорными растениями, вредителями хранящейся сельскохозяйственной продукции, бытовыми вредителями и внешними паразитами животных, а также для регулирования роста растений, предуборочного удаления листьев (дефолианты), предуборочного подсушивания растений (десиканты).





ДИАГРАММЫ

1. СТРУКТУРА ОБЩЕЙ ПОСЕВНОЙ ПЛОЩАДИ ПОД УРОЖАЙ 2006 И 2016 ГОДОВ ПО КАТЕГОРИЯМ ХОЗЯЙСТВ
(в процентах от общей посевной площади)

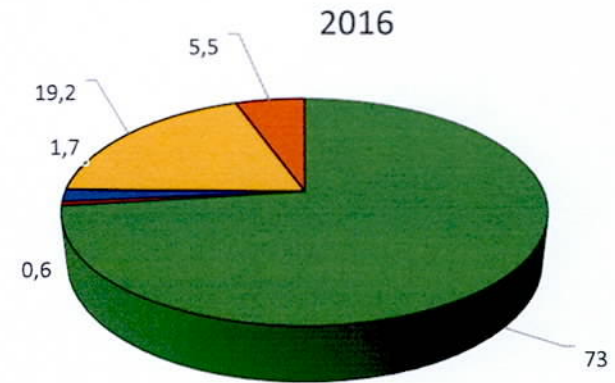
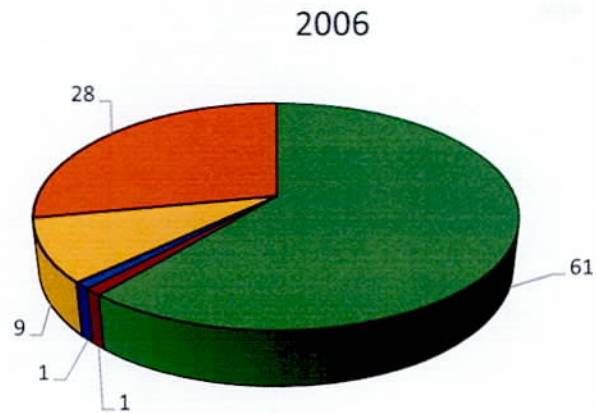


- Сельскохозяйственные организации
- Крестьянские (фермерские) хозяйства и индивидуальные предприниматели
- Личные подсобные и другие индивидуальные хозяйства граждан

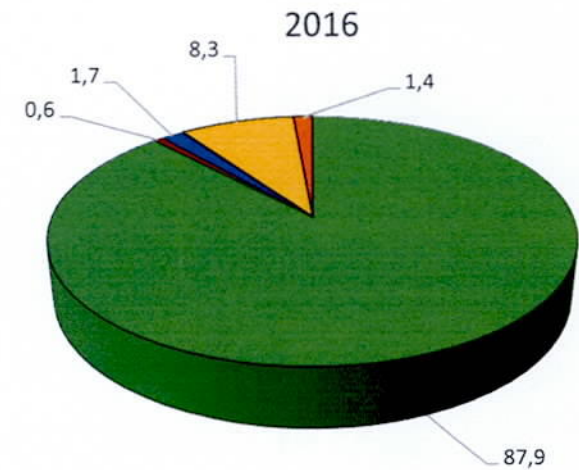
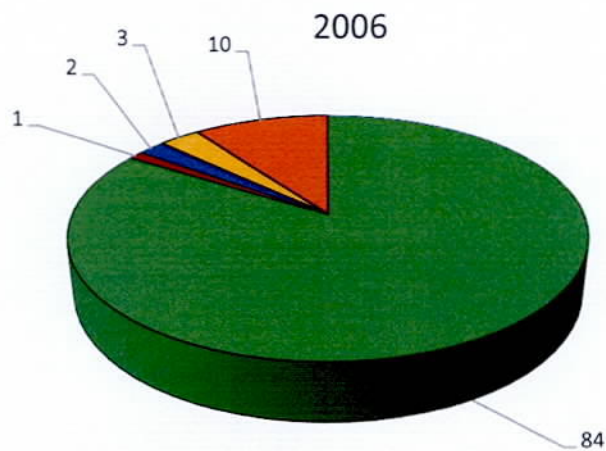
**2. СТРУКТУРА ПОСЕВНЫХ ПЛОЩАДЕЙ ПО ВИДАМ СЕЛЬСКОХОЗЯЙСТВЕННЫХ КУЛЬТУР ПОД УРОЖАЙ 2006 И 2016 ГОДОВ
В ХОЗЯЙСТВАХ ВСЕХ КАТЕГОРИЙ**

(в процентах от общей посевной площади соответствующей категории хозяйств)

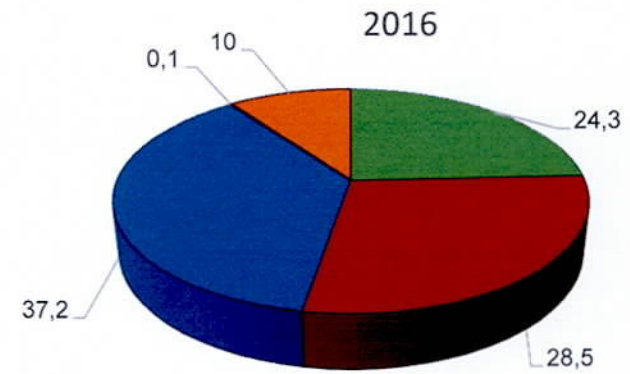
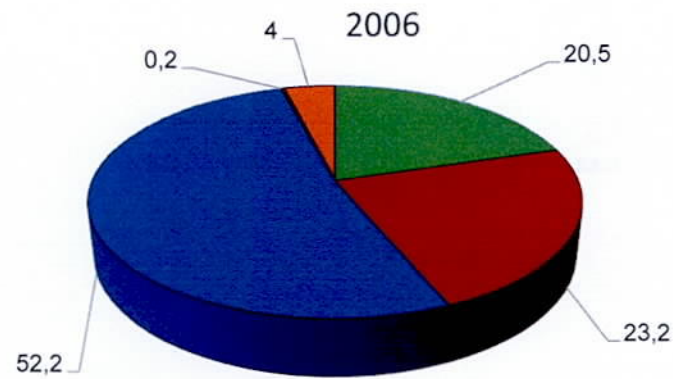
Сельскохозяйственные организации



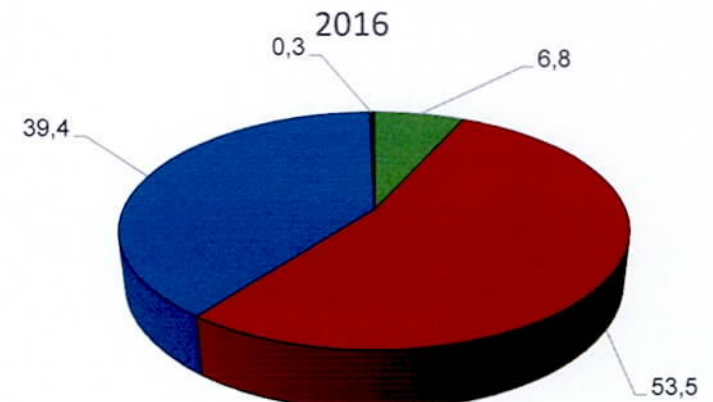
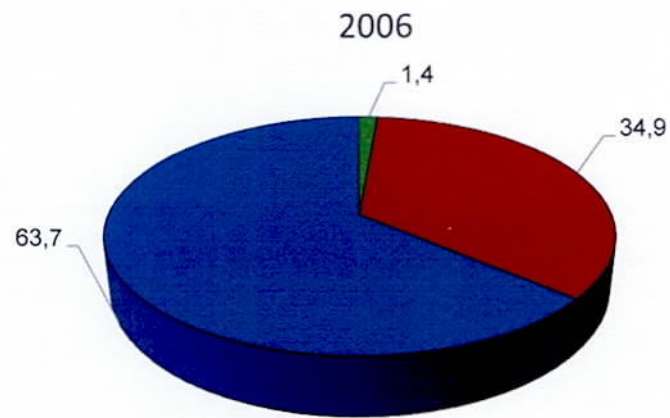
Крестьянские (фермерские) хозяйства и индивидуальные предприниматели



Хозяйства населения



Садоводческие некоммерческие объединения граждан

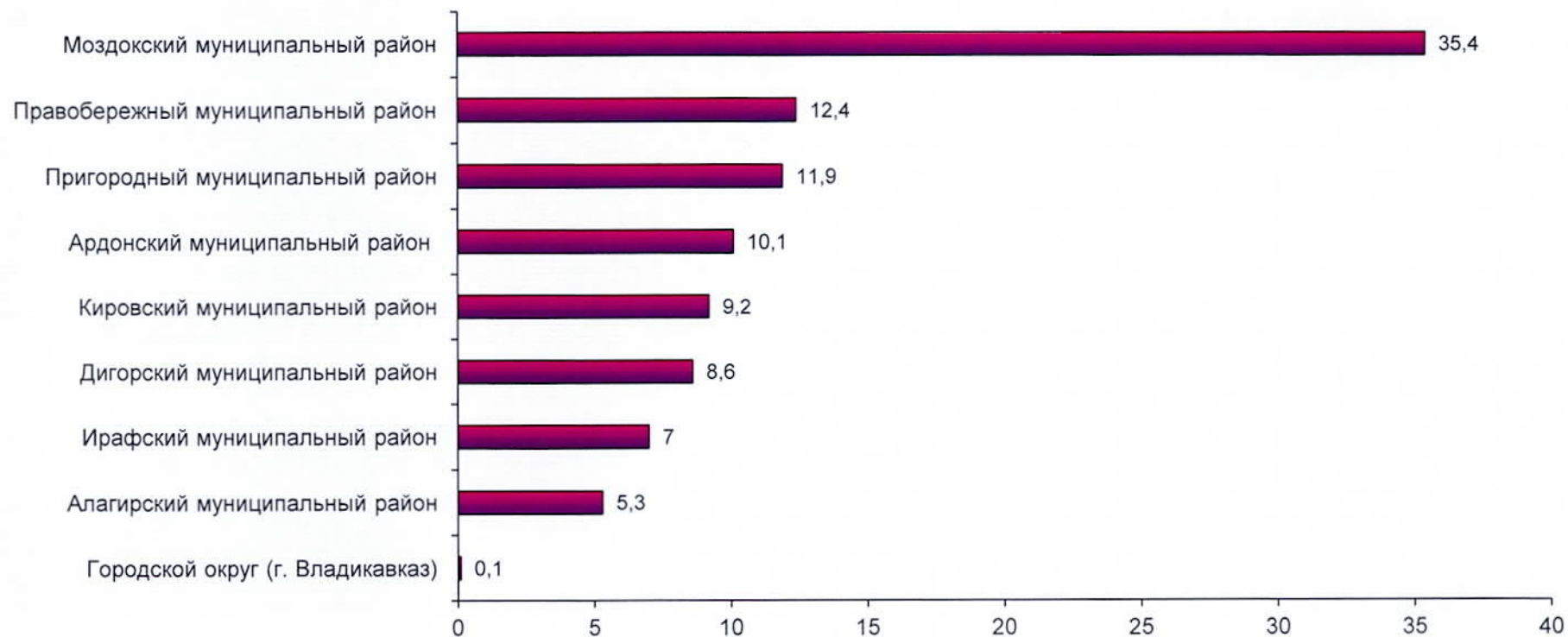


3. СТРУКТУРА ПЛОЩАДЕЙ МНОГОЛЕТНИХ НАСАЖДЕНИЙ В 2006 И 2016 ГОДАХ ПО КАТЕГОРИЯМ ХОЗЯЙСТВ
(на 1 июля; в процентах от общей площади плодово-ягодных насаждений в хозяйствах всех категорий)



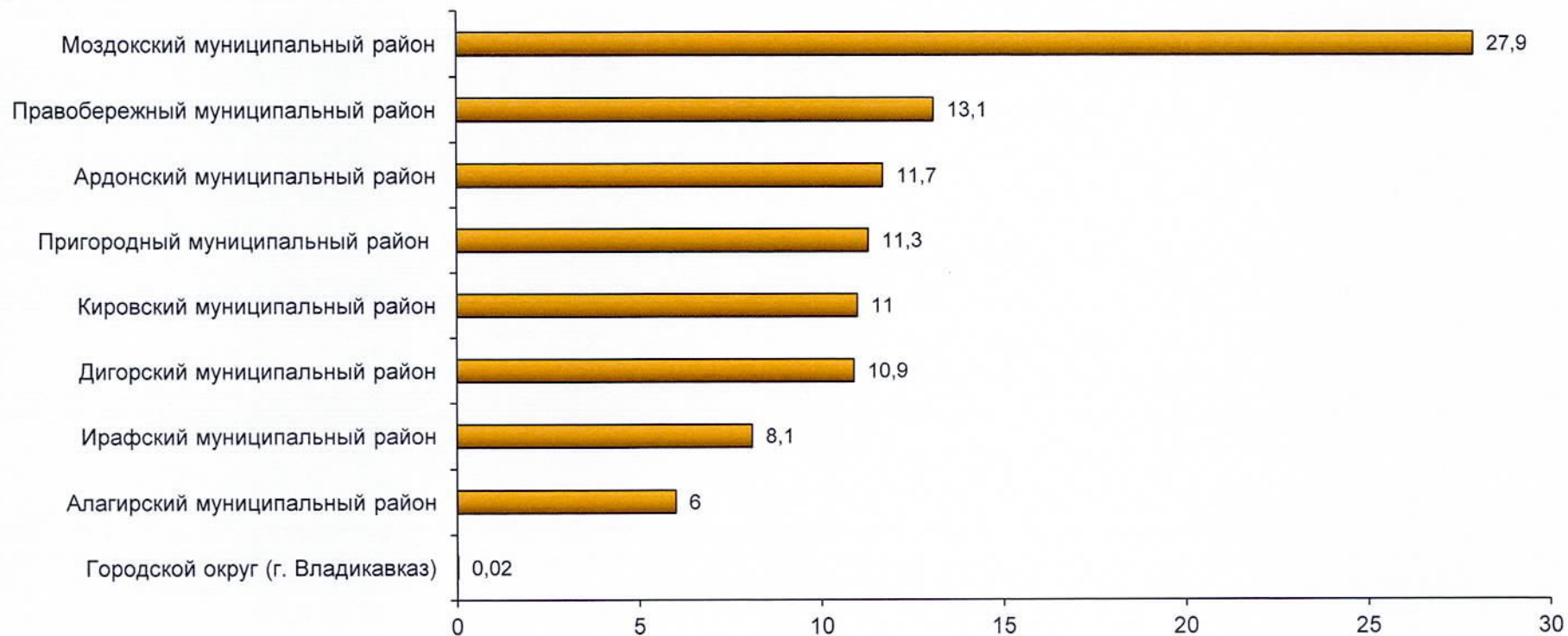
4. УДЕЛЬНЫЙ ВЕС МУНИЦИПАЛЬНЫХ ОБРАЗОВАНИЙ РСО-АЛАНИЯ В ОБЩЕЙ ПОСЕВНОЙ ПЛОЩАДИ СЕЛЬСКОХОЗЯЙСТВЕННЫХ КУЛЬТУР ПОД УРОЖАЙ 2016 ГОДА В ХОЗЯЙСТВАХ ВСЕХ КАТЕГОРИЙ

(на 1 июля 2016 г.; в процентах от общей посевной площади сельскохозяйственных культур)



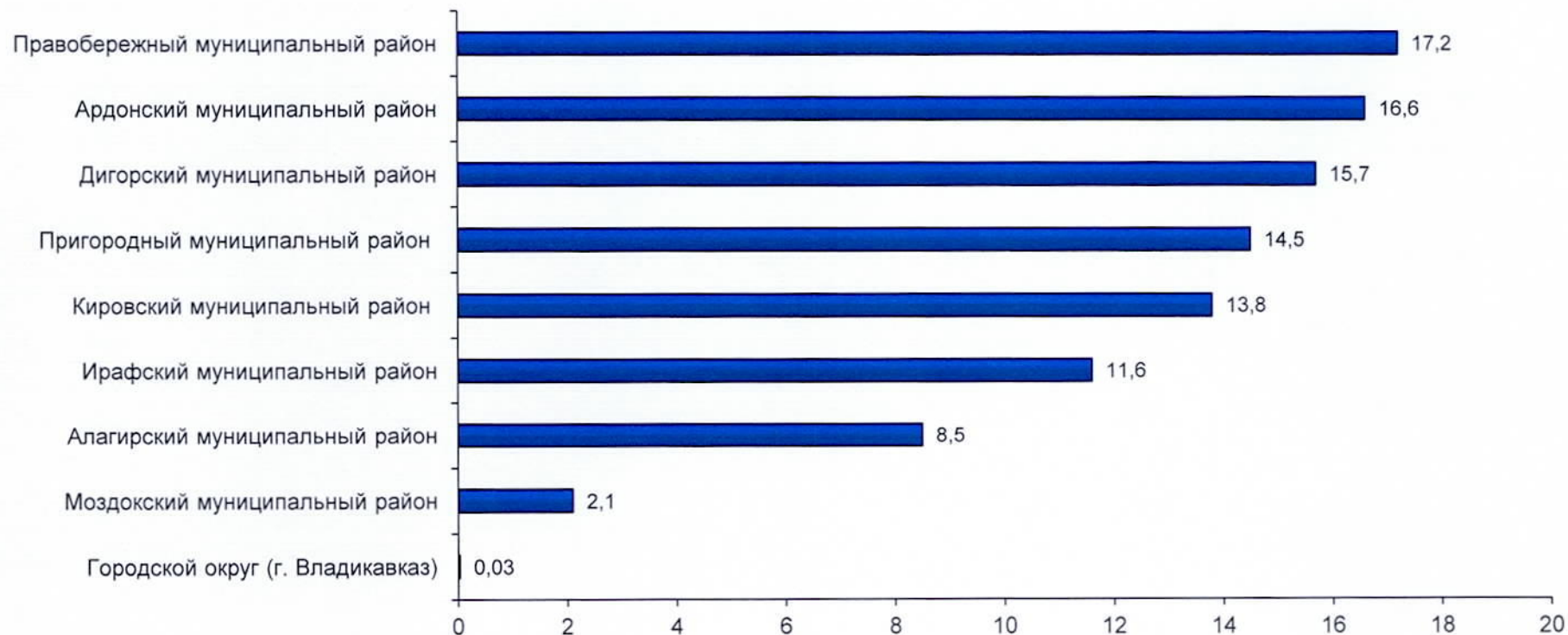
5. УДЕЛЬНЫЙ ВЕС МУНИЦИПАЛЬНЫХ ОБРАЗОВАНИЙ РСО-АЛАНИЯ В ОБЩЕЙ ПОСЕВНОЙ ПЛОЩАДИ ЗЕРНОВЫХ И ЗЕРНОБОБОВЫХ КУЛЬТУР ПОД УРОЖАЙ 2016 ГОДА В ХОЗЯЙСТВАХ ВСЕХ КАТЕГОРИЙ

(на 1 июля 2016 г.; в процентах от общей посевной площади зерновых и зернобобовых культур)



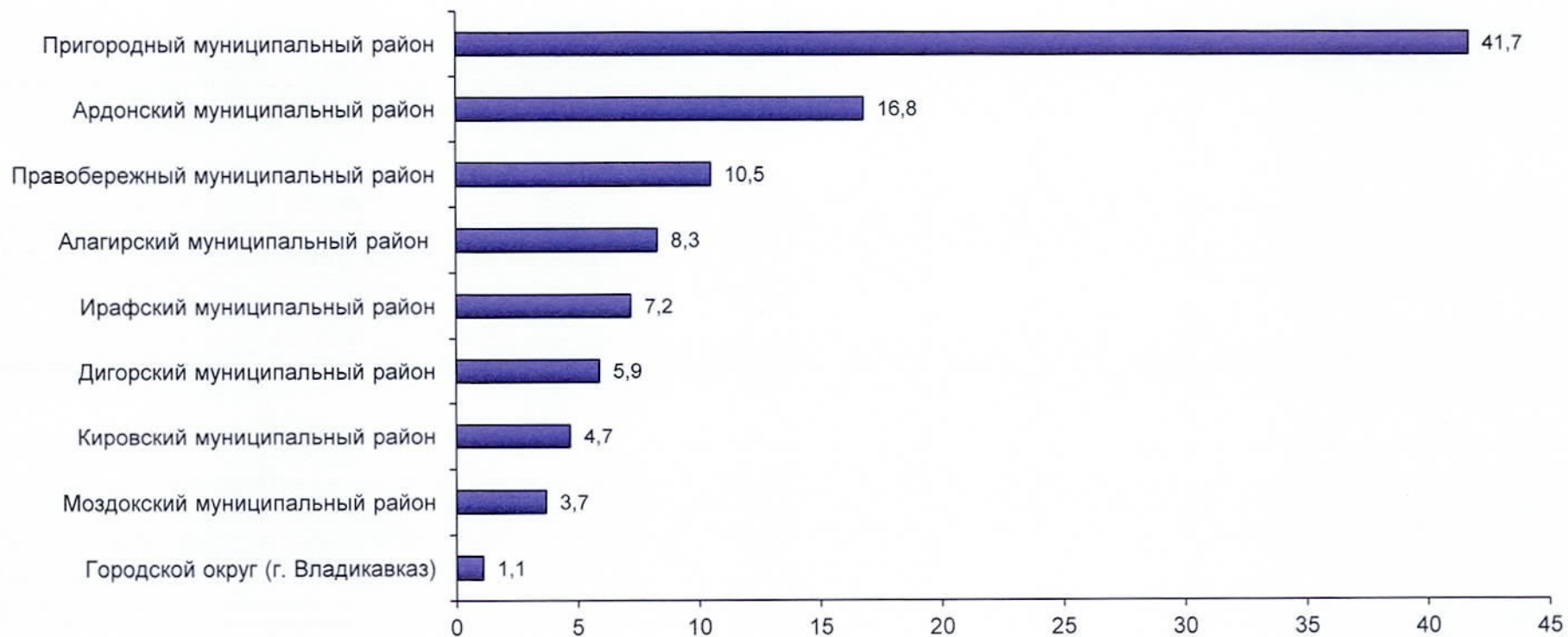
**6. УДЕЛЬНЫЙ ВЕС МУНИЦИПАЛЬНЫХ ОБРАЗОВАНИЙ РСО-АЛАНИЯ В ОБЩЕЙ ПОСЕВНОЙ ПЛОЩАДИ КУКУРУЗЫ НА ЗЕРНО ПОД УРОЖАЙ
2016 ГОДА В ХОЗЯЙСТВАХ ВСЕХ КАТЕГОРИЙ**

(на 1 июля 2016 г.; в процентах от общей посевной площади кукурузы на зерно)



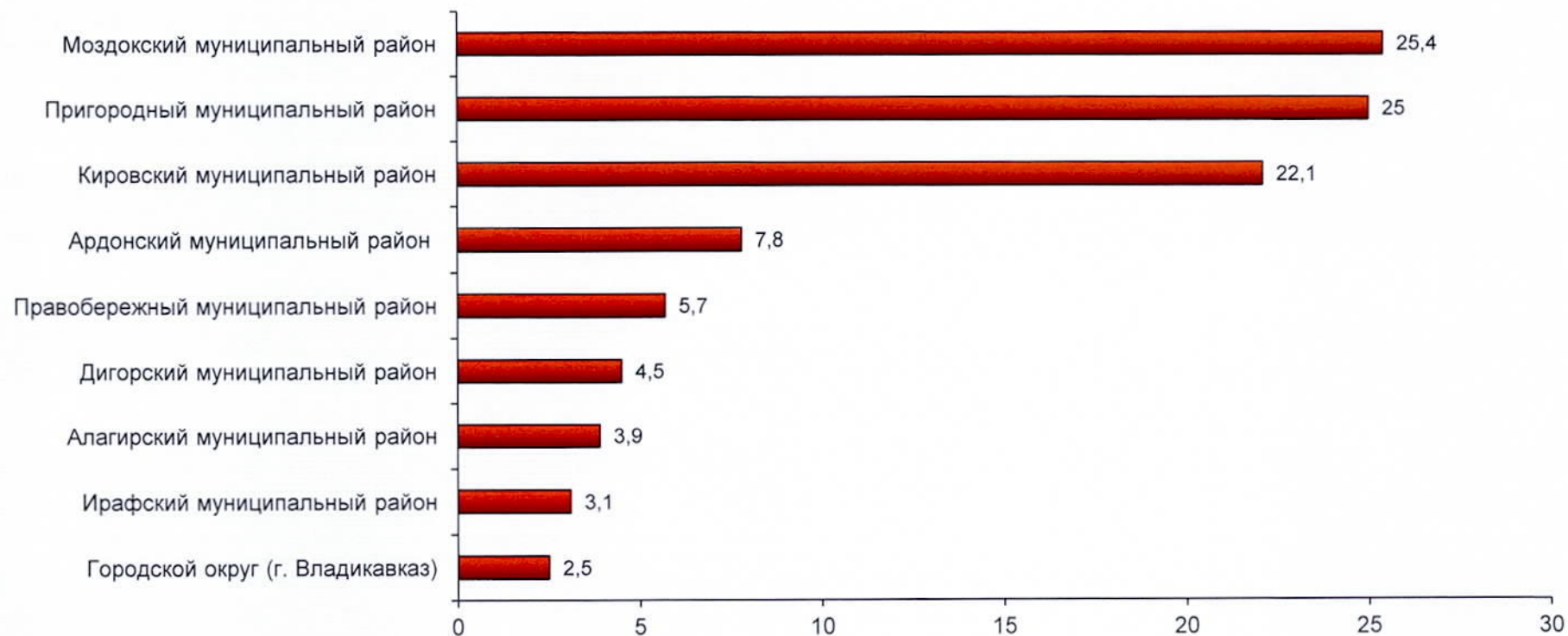
**7.УДЕЛЬНЫЙ ВЕС МУНИЦИПАЛЬНЫХ ОБРАЗОВАНИЙ РСО-АЛАНИЯ В ОБЩЕЙ ПОСЕВНОЙ ПЛОЩАДИ КАРТОФЕЛЯ ПОД УРОЖАЙ 2016 ГОДА
В ХОЗЯЙСТВАХ ВСЕХ КАТЕГОРИЙ**

(на 1 июля 2016 г.; в процентах от общей посевной площади картофеля)



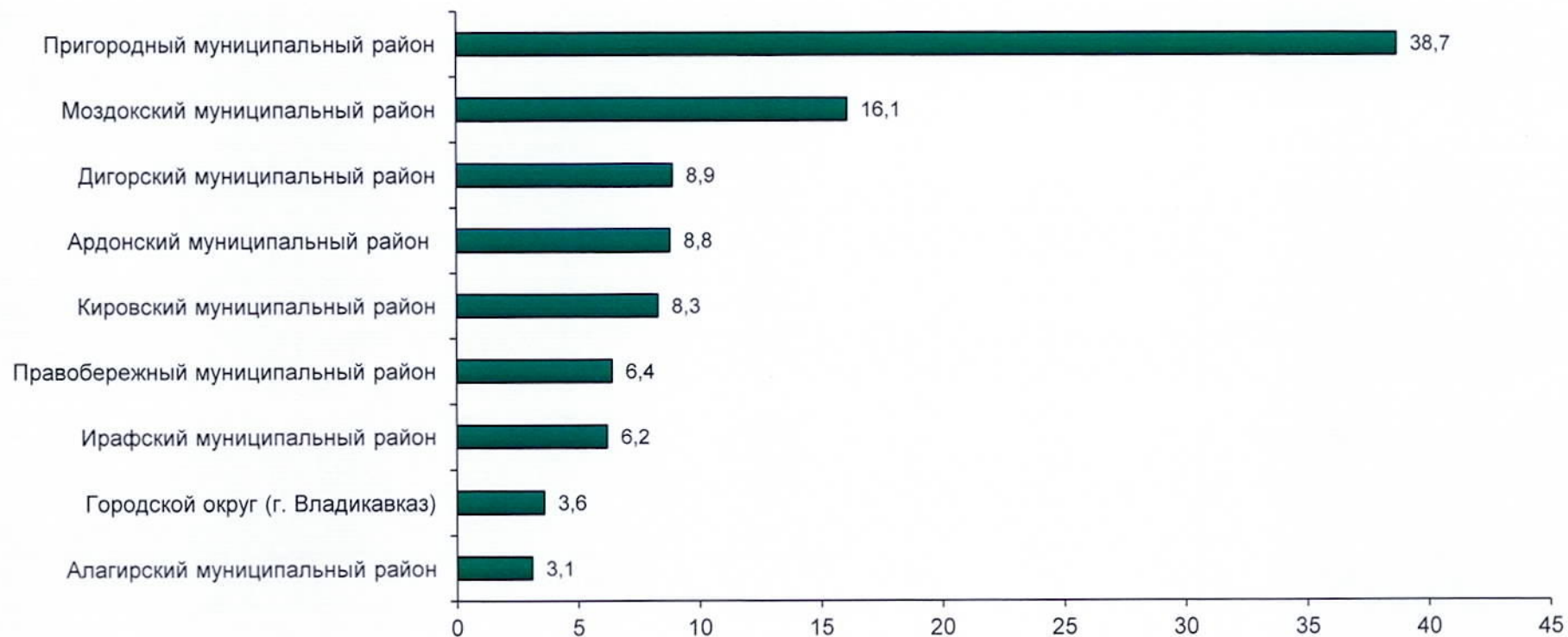
8. УДЕЛЬНЫЙ ВЕС МУНИЦИПАЛЬНЫХ ОБРАЗОВАНИЙ РСО-АЛАНИЯ В ОБЩЕЙ ПОСЕВНОЙ ПЛОЩАДИ ОВОЩНЫХ И БАХЧЕВЫХ КУЛЬТУР ПОД УРОЖАЙ 2016 ГОДА В ХОЗЯЙСТВАХ ВСЕХ КАТЕГОРИЙ

(на 1 июля 2016 г.; в процентах от общей посевной площади овощных и бахчевых культур)



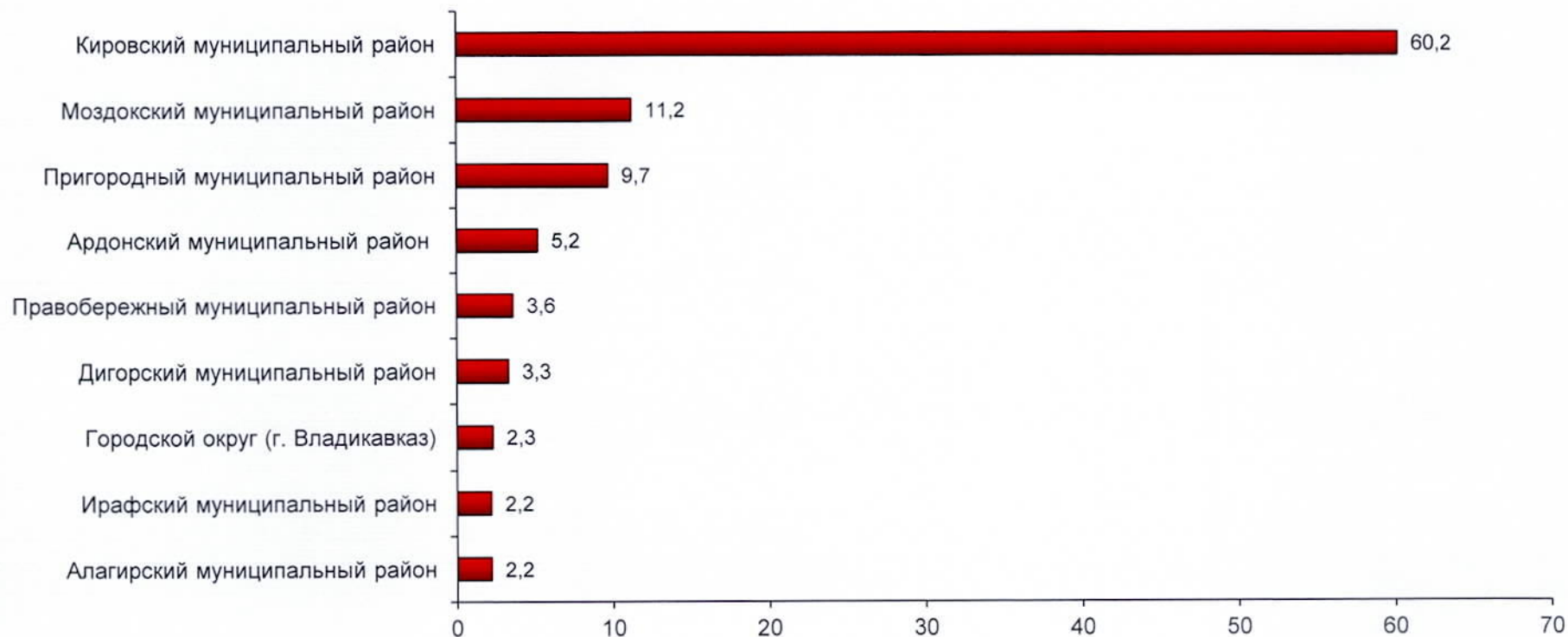
9. УДЕЛЬНЫЙ ВЕС МУНИЦИПАЛЬНЫХ ОБРАЗОВАНИЙ РСО-АЛАНИЯ В ОБЩЕЙ ПОСЕВНОЙ ПЛОЩАДИ ОГУРЦОВ ПОД УРОЖАЙ 2016 ГОДА В ХОЗЯЙСТВАХ ВСЕХ КАТЕГОРИЙ

(на 1 июля 2016 г.; в процентах от общей посевной площади огурцов)



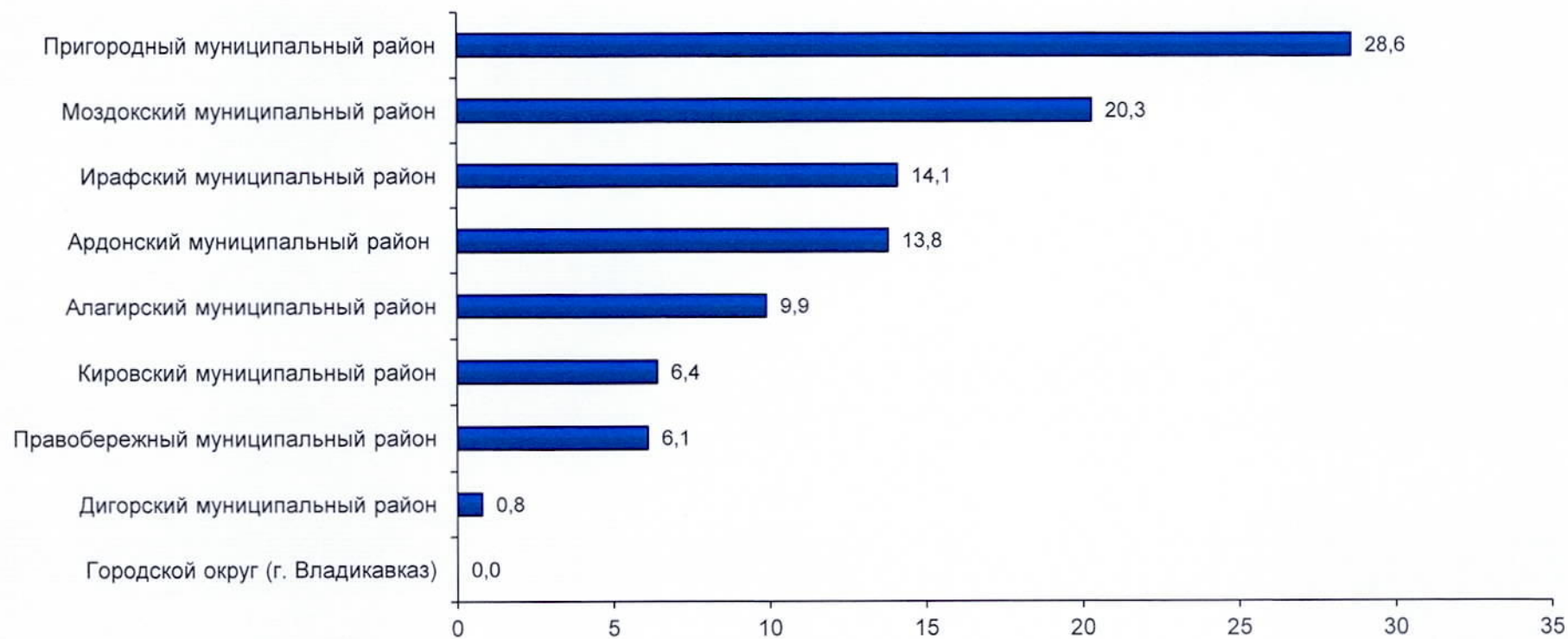
**10. УДЕЛЬНЫЙ ВЕС МУНИЦИПАЛЬНЫХ ОБРАЗОВАНИЙ РСО-АЛАНИЯ В ОБЩЕЙ ПОСЕВНОЙ ПЛОЩАДИ ПОМИДОРОВ ПОД УРОЖАЙ 2016 ГОДА
В ХОЗЯЙСТВАХ ВСЕХ КАТЕГОРИЙ**

(на 1 июля 2016 г.; в процентах от общей посевной площади помидоров)

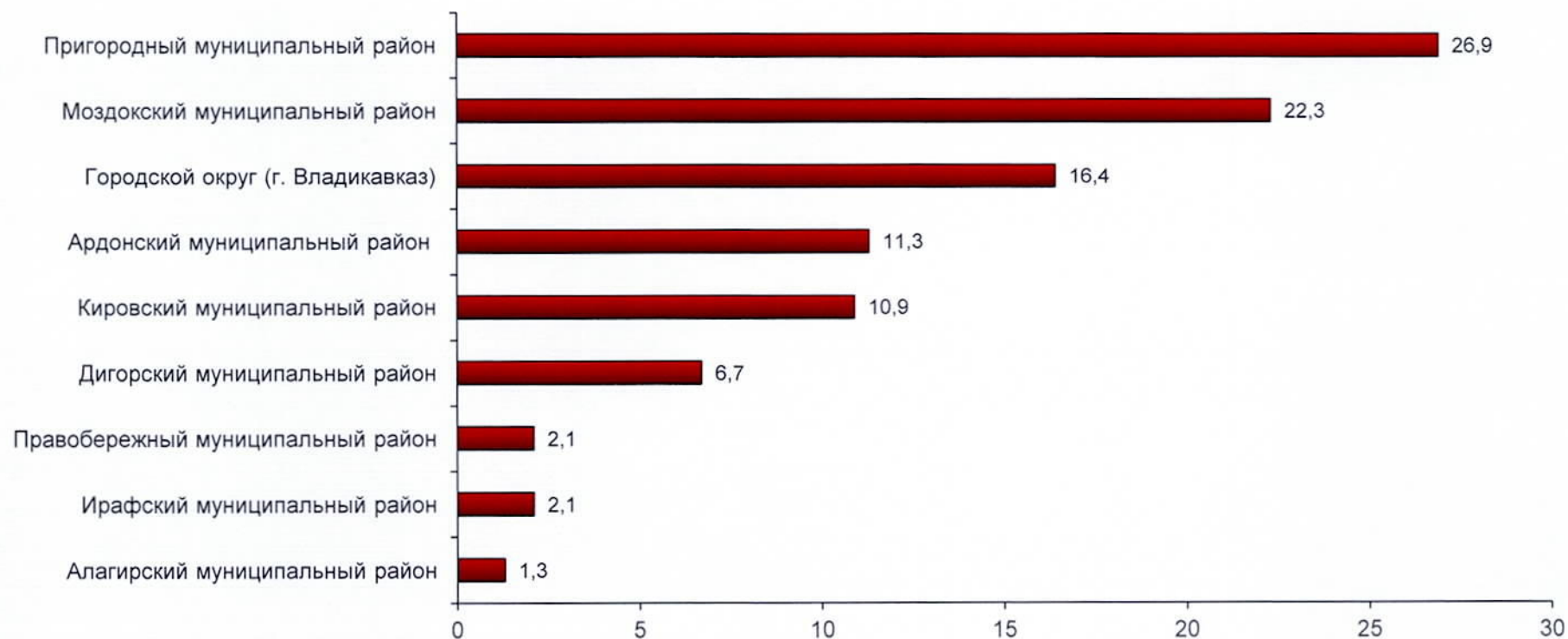


**11. УДЕЛЬНЫЙ ВЕС МУНИЦИПАЛЬНЫХ ОБРАЗОВАНИЙ РСО-АЛАНИЯ В ОБЩЕЙ ПОСЕВНОЙ ПЛОЩАДИ КОРМОВЫХ КУЛЬТУР ПОД УРОЖАЙ
2016 ГОДА В ХОЗЯЙСТВАХ ВСЕХ КАТЕГОРИЙ**

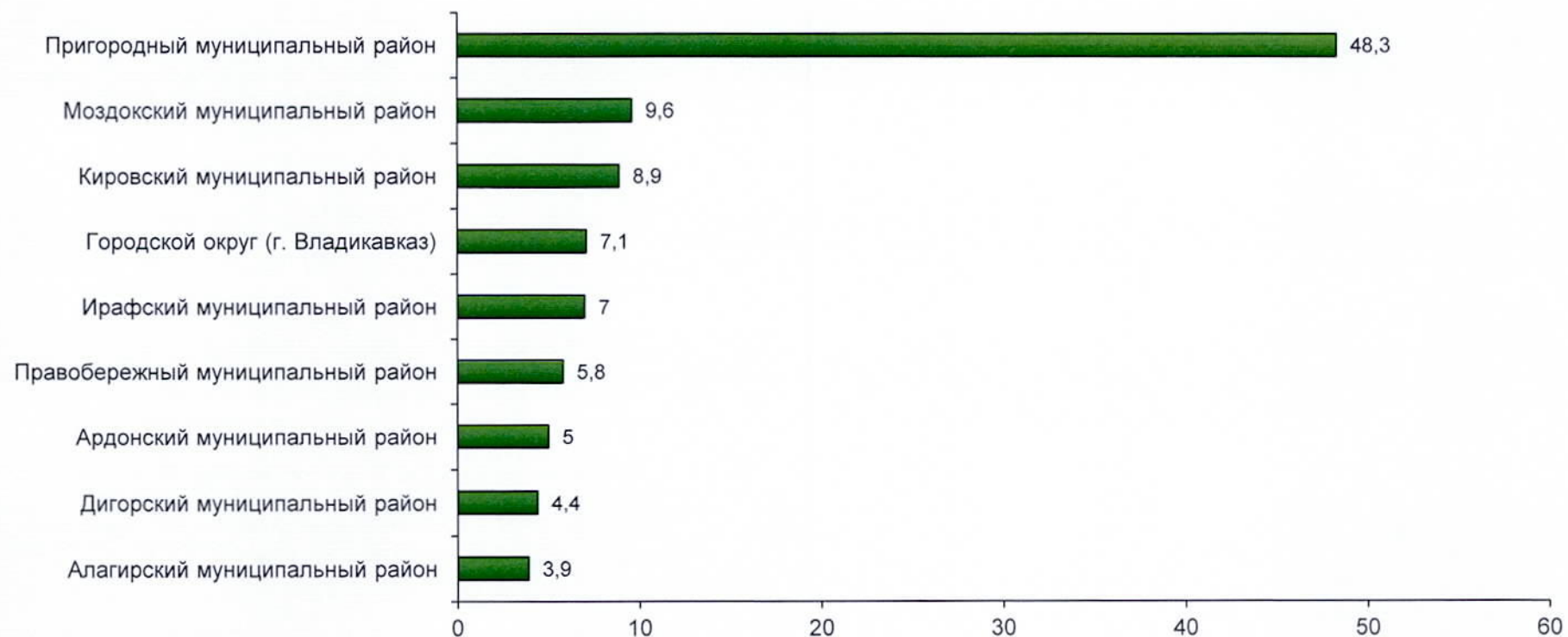
(на 1 июля 2016 г.; в процентах от общей посевной площади кормовых культур)



**12.УДЕЛЬНЫЙ ВЕС МУНИЦИПАЛЬНЫХ ОБРАЗОВАНИЙ РСО-АЛАНИЯ В ОБЩЕЙ ПОСЕВНОЙ ПЛОЩАДИ САЛАТНЫХ КУЛЬТУР
(ОТКРЫТОГО ГРУНТА) ПОД УРОЖАЙ 2016 ГОДА В ХОЗЯЙСТВАХ ВСЕХ КАТЕГОРИЙ**
(на 1 июля 2016 г.; в процентах от общей посевной площади салатных культур)



13. УДЕЛЬНЫЙ ВЕС МУНИЦИПАЛЬНЫХ ОБРАЗОВАНИЙ РСО-АЛАНИЯ В ОБЩЕЙ ПОСЕВНОЙ ПЛОЩАДИ ЗЕЛЕННЫХ КУЛЬТУР (ОТКРЫТОГО ГРУНТА) ПОД УРОЖАЙ 2016 ГОДА В ХОЗЯЙСТВАХ ВСЕХ КАТЕГОРИЙ
(на 1 июля 2016 г.; в процентах от общей посевной площади зеленых культур)



УПРАВЛЕНИЕ ФЕДЕРАЛЬНОЙ СЛУЖБЫ ГОСУДАРСТВЕННОЙ СТАТИСТИКИ
ПО СЕВЕРО - КАВКАЗСКОМУ ФЕДЕРАЛЬНОМУ ОКРУГУ (СЕВЕРО-КАВКАЗСТАТ)

**ВСЕРОССИЙСКАЯ СЕЛЬСКОХОЗЯЙСТВЕННАЯ ПЕРЕПИСЬ 2016 ГОДА
(в 6 томах)**

Том 4.

**ПОСЕВНЫЕ ПЛОЩАДИ СЕЛЬСКОХОЗЯЙСТВЕННЫХ КУЛЬТУР И ПЛОЩАДИ МНОГОЛЕТНИХ
НАСАЖДЕНИЙ И ЯГОДНЫХ КУЛЬТУР ПО РЕСПУБЛИКЕ СЕВЕРНАЯ ОСЕТИЯ-АЛАНИЯ**

Книга 1. Площади сельскохозяйственных культур и многолетних насаждений

Официальное издание

Ответственный за выпуск Отдел организации и проведения переписей и наблюдений ОП Северо-Кавказстата в
Республике Северная Осетия-Алания

Тел.: (8672) 53-34-67

Набрано и сверстано в ОП Северо-Кавказстата в Республике Северная Осетия-Алания

Отпечатано: Республика Северная Осетия-Алания, г. Владикавказ, ул. Ватутина, 84